

**ГЕО-метрия**

**Дог.№ 11/06/21-Щ2/2**

**Документация по планировке территории (проект планировки и проект межевания) коттеджного поселка «Щепкин 2 (1 очередь)», расположенного в Щепкинском сельском поселении Аксайского района Ростовской области**

**Том I. Основная часть проекта планировки территории.  
Текстовая часть.  
Графическая часть.**

**2024г.**

**ГЕО-метрия**

**Дог.№ 11/06/21-Щ2/2**

**Документация по планировке территории (проект планировки и проект межевания) коттеджного поселка «Щепкин 2 (1 очередь)», расположенного в Щепкинском сельском поселении Аксайского района Ростовской области**

**Том I. Основная часть проекта планировки территории.  
Текстовая часть.  
Графическая часть.**

Генеральный директор

В. А. Воробьева

**2024г.**

Документация по планировке территории (проект планировки и проект межевания) коттеджного поселка «Щепкин 2 (1 очередь)», расположенного в Щепкинском сельском поселении Аксайского района Ростовской области.

**Том I. Основная (утверждаемая) часть проекта планировки территории**

**Заказчик №1:** ООО "ЛД недвижимость"

**Заказчик №2:** ООО "Румид"

**Исполнитель:** «ГЕО-МЕТРИЯ»

Генеральный директор «ГЕО-МЕТРИЯ» \_\_\_\_\_ В.А. Воробьева

**Архитектурно-планировочное решение территории:**

Главный архитектор проектов \_\_\_\_\_ В.А. Воробьева

Руководитель архитектурной группы \_\_\_\_\_ О.И.Савинкова

**Межевание территории:**

Руководитель архитектурной группы \_\_\_\_\_ О.И.Савинкова

## СОСТАВ И СОДЕРЖАНИЕ МАТЕРИАЛОВ ДОКУМЕНТАЦИИ ПО ПЛАНИРОВКЕ ТЕРРИТОРИИ

Документация по планировке территории (проект планировки и проект межевания) коттеджного поселка «Щепкин 2 (1 очередь)», расположенного в Щепкинском сельском поселении Аксайского района Ростовской области.

№	Наименование документа	Масштаб
1	2	3
<b>Документация по планировке территории</b>		
<b>Том I. Основная часть проекта планировки территории</b>		
<b>Текстовая часть</b>		
1	Положения о характеристиках планируемого развития территории. Положения об очередности планируемого развития территории	-
<b>Графическая часть</b>		
1	Чертеж планировки территории: красные линии, границы планируемых элементов планировочной структуры, границы зон планируемого размещения объектов капитального строительства	1:1 000
2	Каталог координат поворотных точек красных линий	-
3	Каталог координат поворотных точек красных линий	-
4	Каталог координат поворотных точек красных линий	-
5	Каталог координат поворотных точек красных линий	-
6	Каталог координат поворотных точек красных линий	-
<b>Том II. Материалы по обоснованию проекта планировки территории</b>		
<b>Текстовая часть</b>		
1	Анализ территории разработки проекта планировки территории. Обоснование определения границ зон планируемого размещения объектов капитального строительства. Обоснование соответствия планируемых параметров, местоположения и назначения объектов регионального значения, объектов местного значения нормативам градостроительного проектирования и требованиям градостроительных регламентов, а также применительно к территории, в границах которой предусматривается осуществление комплексного развития территории, установленным правилами землепользования и застройки расчетным показателям минимально допустимого уровня обеспеченности территории объектами коммунальной, транспортной, социальной инфраструктур и расчетным показателям максимально допустимого уровня территориальной доступности таких объектов для населения. Обоснование очередности планируемого развития территории. Обоснование планируемых мероприятий по охране окружающей среды и отображению зон с особыми условиями использования территории. Обоснование положений по инженерно-техническим мероприятиям гражданской обороны и чрезвычайным ситуациям. Техничко-экономические показатели.	-
<b>Графическая часть</b>		
1	Фрагмент карты планировочной структуры территорий поселения с отображением границ элементов планировочной структуры.	1:10000
2	Схема организации движения транспорта (включая транспорт общего пользования) и пешеходов, отражающая местоположение объектов транспортной инфраструктуры и учитывающая существующие и прогнозные потребности в транспортном обеспечении на территории, а также схема организации улично-дорожной сети. Профили планируемых улиц.	1:2 000
3	Схема границ зон с особыми условиями использования территории. Схема границ территорий объектов культурного наследия.	1:2 000
4	Схема, отображающая местоположение существующих объектов капитального строительства, в том числе линейных объектов, объектов, подлежащих сносу, объектов незавершенного строительства, а также проходы к водным объектам общего пользования и их береговым полосам	1:2 000
5	Вариант планировочного решения застройки территории в соответствии с проектом планировки территории.	1:2 000
6	Схема вертикальной планировки территории, инженерной подготовки.	1:2 000



1	2	3
7	Сводный план инженерных сетей.	1:2 000
<b>Том III. Основная часть проекта межевания территории</b>		
<b>Основная часть проекта межевания территории</b>		
<b>Текстовая часть</b>		
1	Основная текстовая часть проекта межевания территории.	-
2	Пояснительная записка к проекту межевания территории	-
<b>Графическая часть</b>		
1	Чертеж межевания территории: границы планируемых элементов планировочной структуры; красные линии, утвержденные в составе проекта планировки территории, линии отступа от красных линий в целях определения мест допустимого размещения зданий, строений, сооружений; границы образуемых и (или) изменяемых земельных участков, условные номера образуемых земельных участков; границы зон действия публичных сервитутов	1:2 000
2	Чертеж межевания территории: границы планируемых элементов планировочной структуры; красные линии, утвержденные в составе проекта планировки территории, линии отступа от красных линий в целях определения мест допустимого размещения зданий, строений, сооружений; границы образуемых и (или) изменяемых земельных участков, условные номера образуемых земельных участков; границы зон действия публичных сервитутов	1:2 000
3	Каталог координат поворотных точек образуемых земельных участков в границах кварталов №1-9	-
4	Каталог координат поворотных точек образуемых земельных участков в границах кварталов №10-21	-
5	Каталог координат поворотных точек образуемых земельных участков в границах кварталов №22-30	-
6	Каталог координат поворотных точек образуемых земельных участков в границах кварталов №31-39	-
7	Каталог координат поворотных точек образуемых земельных участков в границах кварталов №40-60	-
8	Координаты поворотных точек линии отступа от красных линий	-
9	Каталог координат поворотных точек границ земельных участков, которые будут отнесены к территориям общего пользования или имуществу общего пользования	-
10	Каталог координат поворотных точек границ земельных участков, которые будут отнесены к территориям общего пользования или имуществу общего пользования	-
11	Каталог координат поворотных точек границ земельных участков, которые будут отнесены к территориям общего пользования или имуществу общего пользования	-
12	Каталог координат поворотных точек границ земельных участков, которые будут отнесены к территориям общего пользования или имуществу общего пользования	-
<b>Том IV. Материалы по обоснованию проекта межевания территории</b>		
<b>Материалы по обоснованию проекта межевания территории</b>		
<b>Графическая часть</b>		
1	Чертеж межевания территории: границы существующих земельных участков, границы зон с особыми условиями использования территорий, местоположение существующих объектов капитального строительства, границы территорий объектов культурного наследия	1:2 000
<b>Том V. Исходно-разрешительная документация</b>		
1	Исходно-разрешительная документация	-

## **СОДЕРЖАНИЕ ТОМА 1**

### **ЧАСТЬ I. ТЕКСТОВАЯ ЧАСТЬ ОСНОВНОЙ (УТВЕРЖДАЕМОЙ) ЧАСТИ ПРОЕКТА ПЛАНИРОВКИ ТЕРРИТОРИИ**

**РАЗДЕЛ 1. ПОЛОЖЕНИЯ О ХАРАКТЕРИСТИКАХ ПЛАНИРУЕМОГО РАЗВИТИЯ  
ТЕРРИТОРИИ ..... 8**

**РАЗДЕЛ 2. ПОЛОЖЕНИЯ ОБ ОЧЕРЕДНОСТИ ПЛАНИРУЕМОГО РАЗВИТИЯ  
ТЕРРИТОРИИ ..... 30**

**ЧАСТЬ II . ГРАФИЧЕСКАЯ ЧАСТЬ ..... 48**

## СПРАВКА ГЛАВНОГО АРХИТЕКТОРА ПРОЕКТА

Технические решения, принятые при разработке документации по планировке территории (проект планировки и проект межевания) коттеджного поселка «Щепкин 2 (1 очередь)», расположенного в Щепкинском сельском поселении Аксайского района Ростовской области, соответствуют нормативным требованиям, положениям утвержденной документации территориального планирования, градостроительного зонирования, документации по планировке территории, требованиям нормативов градостроительного проектирования, технических регламентов и санитарно-гигиенических нормативов.

Главный архитектор проекта

В. А. Воробьева

## РАЗДЕЛ 1. ПОЛОЖЕНИЯ О ХАРАКТЕРИСТИКАХ ПЛАНИРУЕМОГО РАЗВИТИЯ ТЕРРИТОРИИ

### I. Техничко-экономические показатели по проекту планировки территории

№№ п/п	Наименование показателей	Единица измерения	Количество	Примечания
1	2	3	4	5
Территория мкр.1				
1.	Площадь территории в границах проекта планировки территории Площадь территории в границах кварталов, в том числе: - зон жилого назначения (объекты капитального строительства ИЖС); - зон коммунальной инфраструктуры (объекты инженерной инфрастр.); - зон социальной инфраструктуры (магазины, бассейн)	га га га га га	50,14 13,86 13,55 0,14 0,17	
2.	Площадь территории общего пользования, в том числе: зеленые насаждения общего пользования; улицы, дороги, проезды (УДС)	га га га	19,94 3,69 16,25	
Территория мкр.2				
1.	Площадь территории в границах проекта планировки территории Площадь территории в границах кварталов, в том числе: - зон жилого назначения (объекты капитального строительства ИЖС); - зон коммунальной инфраструктуры (объекты инженерной инфрастр.); - зон социальной инфраструктуры (СОШ, ДОУ, магазины, бассейн)	га га га га га	13,94 3,34 - 0,08 3,26	
2.	Площадь территории общего пользования, в том числе: зеленые насаждения общего пользования; улицы, дороги, проезды (УДС)	га га га	5,50 - 5,50	
Территория в границах ППТ				
3	Из общей территории: земли до разграничения собственности; земли частной собственности; земли муниципальной собственности; площадь территорий, предполагаемых к резервированию	га га га га	6,31 56,37 - -	

	и (или) изъятию для государственных или муниципальных нужд			
4.	Из общей территории: зон планируемого размещения объектов: местного значения	га	3,42	
5.	Из общей площади территории – участки автостоянок для постоянного хранения автомобилей	га	-	
6.	Численность населения	человек	1716	
7.	Плотность населения	человек/га	27	жилообеспечен- ность - не нормируется
8.	Общая площадь жилых домов	кв.м	163057	
9.	Плотность жилого фонда	кв.м/га	11937	
10.	Коэффициент застройки для жилой зоны (Прил. Б. Табл.Б.1. СП 42.13330.2016)		0,2	
11.	Коэффициент плотности застройки для жилой зоны (Прил. Б. Табл.Б.1. СП 42.13330.2016)		0,4	
12.	Средняя этажность	этажей	2	
Фактические показатели обеспеченности территории и территориальной доступности объектов для населения				
Коммунальной инфраструктуры				
13.	Газораспределительный пункт (№ квартал 32, № объекта 4)	объект	1	
14.	Площадка водохозяйственных сооружений (скважина) (№ квартал 42, № объекта 1)	объект	1	
15.	Трансформаторная подстанция (№ квартал 45, № объекта 3)	объект	1	
16.	Котельная (№ квартал 45, № объекта 2)	объект	1	
Транспортной инфраструктуры				
17.	Количество мест постоянного хранения автомобилей ИЖС	машино-мест	1100	на территориях индивидуальных приусадебных участках
18.	Количество мест временного хранения автомобилей объектов социальной инфраструктуры	машино-мест	32	
Социальной инфраструктуры				

19	Детский сад	мест	160	пешеходная доступность - 1000 метров
20.	Школа	мест	1550	транспортная доступность 15 мин
21.	Больничный комплекс: * -поликлиника взрослая и детская -стационар взрослый и детский	объект	1	территориальная транспортная доступность 15 мин
22.	Спортивные залы	кв.м общей площади	137	пешеходная доступность - 1000 метров
23.	Бассейны крытые и открытые общего пользования	кв.м зеркала воды	43	пешеходная доступность - 1000 метров
24.	Плоскостные спортивные сооружения	кв.м общей площади	900	пешеходная доступность - 1000 метров
25.	Продовольственные магазины	кв.м торговой площади	172	пешеходная доступность - 1000 метров
26.	Непродовольственные магазины товаров первой необходимости		343	
25.	Аптечный пункт	объект	1	пешеходная доступность - 1000 метров
27.	Отделение банка*	объект	1	пешеходная доступность 30 минут – 2 -2,5 км
28.	Отделение связи*	объект	1	пешеходная доступность 30 минут – 2 -2,5 км
29.	Предприятия бытового обслуживания (мастерские, ателье, парикмахерские и т.п.)*	рабочих мест	7	пешеходная доступность 30 минут – 2 -2,5 км
30.	Предприятия общественного питания*	мест	69	пешеходная доступность 30 минут – 2 -2,5 км

\* объекты социальной инфраструктуры находятся за границами планируемой территории согласно Генеральному плану Щепкинского сельского поселения



## II. Характеристики объектов капитального строительства

№ № п/п	№ объекта по проекту планировки	Наименование объекта капитального строительства	Этажность min-max	Процент застройки, max % (согласно ПЗЗ Щепкин- ского с.п.)	Площадь участка, фактич., кв. м.	Площадь застройки, объекта капиталь- ного строительст- ва, фактич., кв. м./проц. застр., %	Площадь объекта капиталь- ного строительст- ва, min- max, кв. м
1	2	3	4	5	6	7	8
Объекты капитального строительства жилого назначения*							
Квартал 1 (площ. застр. - 5652,66кв.м.; общ. поэтажная площ. - 2258 кв.м.; % застр. – 20%)							
1.	1	Индивидуальный жилой дом	1-3	50	532,16	106/20	54-212
2.	2	Индивидуальный жилой дом	1-3	50	400,02	80/20	54-160
3.	3	Индивидуальный жилой дом	1-3	50	500,02	100/20	54-200
4.	4	Индивидуальный жилой дом	1-3	50	400,02	80/20	54-160
5.	5	Индивидуальный жилой дом	1-3	50	400,02	80/20	54-160
6.	6	Индивидуальный жилой дом	1-3	50	500,02	100/20	54-200
7.	7	Индивидуальный жилой дом	1-3	50	400,02	80/20	54-160
8.	8	Индивидуальный жилой дом	1-3	50	400,02	80/20	54-160
9.	9	Индивидуальный жилой дом	1-3	50	400,02	80/20	54-160
10.	10	Индивидуальный жилой дом	1-3	50	400,02	80/20	54-160
11.	11	Индивидуальный жилой дом	1-3	50	506,64	101/20	54-202
12.	12	Индивидуальный жилой дом	1-3	50	406,77	81/20	54-162
13.	13	Индивидуальный жилой дом	1-3	50	406,91	81/20	54-162
Квартал 2 ( площ. застр. - 5885,95кв.м.; общ. поэтажная площ. - 2344 кв.м.; % застр. – 20%)							
14.	1	Индивидуальный жилой дом	1-3	50	673,13	134/20	54-268
15.	2	Индивидуальный жилой дом	1-3	50	797,82	159/20	54-318
16.	3	Индивидуальный жилой дом	1-3	50	458,35	91/20	54-182
17.	4	Индивидуальный жилой дом	1-3	50	548,43	109/20	54-218
18.	5	Индивидуальный жилой дом	1-3	50	858,07	171/20	54-342
19.	6	Индивидуальный жилой дом	1-3	50	736,89	147/20	54-294
20.	7	Индивидуальный жилой дом	1-3	50	644,02	128/20	54-256
21.	8	Индивидуальный жилой дом	1-3	50	577,90	115/20	54-230
22.	9	Индивидуальный жилой дом	1-3	50	591,34	118/20	54-236
Квартал 3 ( площ. застр. - 7698,49кв.м.; общ. поэтажная площ. - 3068 кв.м.; % застр. – 40%)							
23.	1	Индивидуальный жилой дом	1-3	50	417,62	83/20	54-166
24.	2	Индивидуальный жилой дом	1-3	50	454,23	90/20	54-180
25.	3	Индивидуальный жилой дом	1-3	50	625,14	125/20	54-250
26.	4	Индивидуальный жилой дом	1-3	50	711,23	142/20	54-284
27.	5	Индивидуальный жилой дом	1-3	50	825,20	165/20	54-330
28.	6	Индивидуальный жилой дом	1-3	50	456,71	91/20	54-182
29.	7	Индивидуальный жилой дом	1-3	50	470,76	94/20	54-188
30.	8	Индивидуальный жилой дом	1-3	50	458,24	91/20	54-182
31.	9	Индивидуальный жилой дом	1-3	50	476,16	95/20	54-190



32.	10	Индивидуальный жилой дом	1-3	50	458,24	91/20	54-182
33.	11	Индивидуальный жилой дом	1-3	50	476,16	95/20	54-190
34.	12	Индивидуальный жилой дом	1-3	50	458,24	91/20	54-182
35.	13	Индивидуальный жилой дом	1-3	50	476,16	95/20	54-190
36.	14	Индивидуальный жилой дом	1-3	50	458,24	91/20	54-182
37.	15	Индивидуальный жилой дом	1-3	50	476,16	95/20	54-190
Квартал 4 ( площ. застр. - 3195,63кв.м.; общ. поэтажная площ. - 1274 кв.м.; % застр. – 20%)							
38.	1	Индивидуальный жилой дом	1-3	50	401,17	80/20	54-160
39.	2	Индивидуальный жилой дом	1-3	50	801,26	160/20	54-320
40.	3	Индивидуальный жилой дом	1-3	50	516,40	103/20	54-206
41.	4	Индивидуальный жилой дом	1-3	50	408,38	81/20	54-162
42.	5	Индивидуальный жилой дом	1-3	50	486,91	97/20	54-194
43.	6	Индивидуальный жилой дом	1-3	50	581,51	116/20	54-232
Квартал 5 ( площ. застр. - 2929,42кв.м.; общ. поэтажная площ. - 1170 кв.м.; % застр. – 20%)							
44.	1	Индивидуальный жилой дом	1-3	50	460,27	92/20	54-184
45.	2	Индивидуальный жилой дом	1-3	50	482,13	96/20	54-192
46.	3	Индивидуальный жилой дом	1-3	50	500,02	100/20	54-200
47.	4	Индивидуальный жилой дом	1-3	50	500,06	100/20	54-200
48.	5	Индивидуальный жилой дом	1-3	50	585,61	117/20	54-234
49.	6	Индивидуальный жилой дом	1-3	50	401,33	80/20	54-160
Квартал 6 ( площ. застр. - 6497,09кв.м.; общ. поэтажная площ. - 2582 кв.м.; % застр. – 20%)							
50.	1	Индивидуальный жилой дом	1-3	50	732,42	146/20	54-292
51.	2	Индивидуальный жилой дом	1-3	50	427,90	85/20	54-170
52.	3	Индивидуальный жилой дом	1-3	50	642,21	128/20	54-256
53.	4	Индивидуальный жилой дом	1-3	50	457,48	91/20	54-182
54.	5	Индивидуальный жилой дом	1-3	50	408,94	81/20	54-162
55.	6	Индивидуальный жилой дом	1-3	50	426,87	85/20	54-170
56.	7	Индивидуальный жилой дом	1-3	50	408,94	81/20	54-162
57.	8	Индивидуальный жилой дом	1-3	50	426,87	85/20	54-170
58.	9	Индивидуальный жилой дом	1-3	50	408,94	81/20	54-162
59.	10	Индивидуальный жилой дом	1-3	50	426,87	85/20	54-170
60.	11	Индивидуальный жилой дом	1-3	50	408,94	81/20	54-162
61.	12	Индивидуальный жилой дом	1-3	50	426,87	85/20	54-170
62.	13	Индивидуальный жилой дом	1-3	50	434,12	86/20	54-172
63.	14	Индивидуальный жилой дом	1-3	50	459,72	91/20	54-182
Квартал 7 ( площ. застр. - 8535,70кв.м.; общ. поэтажная площ. - 3392 кв.м.; % застр. – 20%)							
64.	1	Индивидуальный жилой дом	1-3	50	492,60	98/20	54-196
65.	2	Индивидуальный жилой дом	1-3	50	520,81	104/20	54-208
66.	3	Индивидуальный жилой дом	1-3	50	408,94	81/20	54-162
67.	4	Индивидуальный жилой дом	1-3	50	426,87	85/20	54-170
68.	5	Индивидуальный жилой дом	1-3	50	408,94	81/20	54-162
69.	6	Индивидуальный жилой дом	1-3	50	426,87	85/20	54-170
70.	7	Индивидуальный жилой дом	1-3	50	408,94	81/20	54-162
71.	8	Индивидуальный жилой дом	1-3	50	426,87	85/20	54-170
72.	9	Индивидуальный жилой дом	1-3	50	408,94	81/20	54-162
73.	10	Индивидуальный жилой дом	1-3	50	426,87	85/20	54-170
74.	11	Индивидуальный жилой дом	1-3	50	408,94	81/20	54-162

75.	12	Индивидуальный жилой дом	1-3	50	426,87	85/20	54-170
76.	13	Индивидуальный жилой дом	1-3	50	408,94	81/20	54-162
77.	14	Индивидуальный жилой дом	1-3	50	426,87	85/20	54-170
78.	15	Индивидуальный жилой дом	1-3	50	408,94	81/20	54-162
79.	16	Индивидуальный жилой дом	1-3	50	426,87	85/20	54-170
80.	17	Индивидуальный жилой дом	1-3	50	408,94	81/20	54-162
81.	18	Индивидуальный жилой дом	1-3	50	426,87	85/20	54-170
82.	19	Индивидуальный жилой дом	1-3	50	408,94	81/20	54-162
83.	20	Индивидуальный жилой дом	1-3	50	426,87	85/20	54-170
Квартал 8 ( площ. застр. - 3627,53кв.м.; общ. поэтажная площ. - 1448кв.м.; % застр. – 20%)							
84.	1	Индивидуальный жилой дом	1-3	50	413,00	82/20	54-164
85.	2	Индивидуальный жилой дом	1-3	50	430,93	86/20	54-172
86.	3	Индивидуальный жилой дом	1-3	50	500,02	100/20	54-200
87.	4	Индивидуальный жилой дом	1-3	50	500,02	100/20	54-200
88.	5	Индивидуальный жилой дом	1-3	50	400,02	80/20	54-160
89.	6	Индивидуальный жилой дом	1-3	50	400,02	80/20	54-160
90.	7	Индивидуальный жилой дом	1-3	50	427,27	85/20	54-170
91.	8	Индивидуальный жилой дом	1-3	50	556,25	111/20	54-222
Квартал 9 ( площ. застр. - 6848,62кв.м.; общ. поэтажная площ. - 2730кв.м.; % застр. – 20%)							
92.	1	Индивидуальный жилой дом	1-3	50	592,69	118/20	54-236
93.	2	Индивидуальный жилой дом	1-3	50	498,04	99/20	54-198
94.	3	Индивидуальный жилой дом	1-3	50	400,02	80/20	54-160
95.	4	Индивидуальный жилой дом	1-3	50	400,02	80/20	54-160
96.	5	Индивидуальный жилой дом	1-3	50	419,17	83/20	54-166
97.	6	Индивидуальный жилой дом	1-3	50	415,66	83/20	54-166
98.	7	Индивидуальный жилой дом	1-3	50	477,98	95/20	54-190
99.	8	Индивидуальный жилой дом	1-3	50	500,92	100/20	54-200
100.	9	Индивидуальный жилой дом	1-3	50	477,26	95/20	54-190
101.	10	Индивидуальный жилой дом	1-3	50	501,05	100/20	54-200
102.	11	Индивидуальный жилой дом	1-3	50	477,26	95/20	54-190
103.	12	Индивидуальный жилой дом	1-3	50	501,05	100/20	54-200
104.	13	Индивидуальный жилой дом	1-3	50	575,71	115/20	54-230
105.	14	Индивидуальный жилой дом	1-3	50	611,79	122/20	54-244
Квартал 10 ( площ. застр. - 6873,43кв.м.; общ. поэтажная площ. - 2740кв.м.; % застр. – 20%)							
106.	1	Индивидуальный жилой дом	1-3	50	556,39	111/20	54-222
107.	2	Индивидуальный жилой дом	1-3	50	410,14	82/20	54-164
108.	3	Индивидуальный жилой дом	1-3	50	477,26	95/20	54-190
109.	4	Индивидуальный жилой дом	1-3	50	410,12	82/20	54-164
110.	5	Индивидуальный жилой дом	1-3	50	477,26	95/20	54-190
111.	6	Индивидуальный жилой дом	1-3	50	501,05	100/20	54-200
112.	7	Индивидуальный жилой дом	1-3	50	477,26	95/20	54-190
113.	8	Индивидуальный жилой дом	1-3	50	501,05	100/20	54-200
114.	9	Индивидуальный жилой дом	1-3	50	477,26	95/20	54-190
115.	10	Индивидуальный жилой дом	1-3	50	501,05	100/20	54-200
116.	11	Индивидуальный жилой дом	1-3	50	593,27	118/20	54-236
117.	12	Индивидуальный жилой дом	1-3	50	492,03	98/20	54-196
118.	13	Индивидуальный жилой дом	1-3	50	592,72	118/20	54-236

119.	14	Индивидуальный жилой дом	1-3	50	406,57	81/20	54-162
Квартал 11 (площ. застр. - 4969,65кв.м.; общ. поэтажная площ. - 1984кв.м.; % застр. – 20%)							
120.	1	Индивидуальный жилой дом	1-3	50	463,70	92/20	54-184
121.	2	Индивидуальный жилой дом	1-3	50	481,63	96/20	54-192
122.	3	Индивидуальный жилой дом	1-3	50	400,02	80/20	54-160
123.	4	Индивидуальный жилой дом	1-3	50	400,02	80/20	54-160
124.	5	Индивидуальный жилой дом	1-3	50	400,02	80/20	54-160
125.	6	Индивидуальный жилой дом	1-3	50	400,02	80/20	54-160
126.	7	Индивидуальный жилой дом	1-3	50	500,02	100/20	54-200
127.	8	Индивидуальный жилой дом	1-3	50	500,02	100/20	54-200
128.	9	Индивидуальный жилой дом	1-3	50	400,02	80/20	54-160
129.	10	Индивидуальный жилой дом	1-3	50	412,98	82/20	54-164
130.	11	Индивидуальный жилой дом	1-3	50	611,20	122/20	54-244
Квартал 12 (площ. застр. - 6799,8кв.м.; общ. поэтажная площ. - 2712кв.м.; % застр. – 20%)							
131.	1	Индивидуальный жилой дом	1-3	50	811,28	162/20	54-324
132.	2	Индивидуальный жилой дом	1-3	50	400,02	80/20	54-160
133.	3	Индивидуальный жилой дом	1-3	50	400,02	80/20	54-160
134.	4	Индивидуальный жилой дом	1-3	50	400,02	80/20	54-160
135.	5	Индивидуальный жилой дом	1-3	50	400,02	80/20	54-160
136.	6	Индивидуальный жилой дом	1-3	50	430,13	86/20	54-172
137.	7	Индивидуальный жилой дом	1-3	50	428,26	85/20	54-170
138.	8	Индивидуальный жилой дом	1-3	50	412,30	82/20	54-164
139.	9	Индивидуальный жилой дом	1-3	50	434,26	86/20	54-172
140.	10	Индивидуальный жилой дом	1-3	50	411,85	82/20	54-164
141.	11	Индивидуальный жилой дом	1-3	50	435,63	87/20	54-174
142.	12	Индивидуальный жилой дом	1-3	50	411,85	82/20	54-164
143.	13	Индивидуальный жилой дом	1-3	50	435,64	87/20	54-174
144.	14	Индивидуальный жилой дом	1-3	50	476,18	95/20	54-190
145.	15	Индивидуальный жилой дом	1-3	50	512,34	102/20	54-204
Квартал 13 (площ. застр. - 6451,00кв.м.; общ. поэтажная площ. - 2570кв.м.; % застр. – 20%)							
146.	1	Индивидуальный жилой дом	1-3	50	459,39	91/20	54-182
147.	2	Индивидуальный жилой дом	1-3	50	494,59	98/20	54-196
148.	3	Индивидуальный жилой дом	1-3	50	411,86	82/20	54-164
149.	4	Индивидуальный жилой дом	1-3	50	435,65	87/20	54-174
150.	5	Индивидуальный жилой дом	1-3	50	411,86	82/20	54-164
151.	6	Индивидуальный жилой дом	1-3	50	435,65	87/20	54-174
152.	7	Индивидуальный жилой дом	1-3	50	411,86	82/20	54-164
153.	8	Индивидуальный жилой дом	1-3	50	435,65	87/20	54-174
154.	9	Индивидуальный жилой дом	1-3	50	411,86	82/20	54-164
155.	10	Индивидуальный жилой дом	1-3	50	435,65	87/20	54-174
156.	11	Индивидуальный жилой дом	1-3	50	511,96	102/20	54-204
157.	12	Индивидуальный жилой дом	1-3	50	541,53	108/20	54-216
158.	13	Индивидуальный жилой дом	1-3	50	511,96	102/20	54-204
159.	14	Индивидуальный жилой дом	1-3	50	541,53	108/20	54-216
Квартал 14 (площ. застр. - 6528,52кв.м.; общ. поэтажная площ. - 2610кв.м.; % застр. – 20%)							
160.	1	Индивидуальный жилой дом	1-3	50	414,38	82/20	54-164
161.	2	Индивидуальный жилой дом	1-3	50	432,31	87/20	54-174

[illegible]

204.	1	Индивидуальный жилой дом	1-3	50	762,40	152/20	54-304
205.	2	Индивидуальный жилой дом	1-3	50	638,22	128/20	54-256
206.	3	Индивидуальный жилой дом	1-3	50	638,22	128/20	54-256
207.	4	Индивидуальный жилой дом	1-3	50	638,22	128/20	54-256
208.	5	Индивидуальный жилой дом	1-3	50	638,22	128/20	54-256
209.	6	Индивидуальный жилой дом	1-3	50	647,66	129/20	54-258
210.	7	Индивидуальный жилой дом	1-3	50	600,02	120/20	54-240
211.	8	Индивидуальный жилой дом	1-3	50	600,02	120/20	54-240
212.	9	Индивидуальный жилой дом	1-3	50	600,02	120/20	54-240
213.	10	Индивидуальный жилой дом	1-3	50	600,02	120/20	54-240
214.	11	Индивидуальный жилой дом	1-3	50	600,02	120/20	54-240
Квартал 20 (площ. застр. - 3150,11кв.м.; общ. поэтажная площ. - 1260кв.м.; % застр. – 20%)							
215.	1	Индивидуальный жилой дом	1-3	50	750,03	150/20	54-300
216.	2	Индивидуальный жилой дом	1-3	50	600,02	120/20	54-240
217.	3	Индивидуальный жилой дом	1-3	50	600,02	120/20	54-240
218.	4	Индивидуальный жилой дом	1-3	50	600,02	120/20	54-240
219.	5	Индивидуальный жилой дом	1-3	50	600,02	120/20	54-240
Квартал 21 (площ. застр. - 6666,45кв.м.; общ. поэтажная площ. - 2666кв.м.; % застр. – 20%)							
220.	1	Индивидуальный жилой дом	1-3	50	582,69	116/20	54-232
221.	2	Индивидуальный жилой дом	1-3	50	488,04	98/20	54-196
222.	3	Индивидуальный жилой дом	1-3	50	400,02	80/20	54-160
223.	4	Индивидуальный жилой дом	1-3	50	400,02	80/20	54-160
224.	5	Индивидуальный жилой дом	1-3	50	400,02	80/20	54-160
225.	6	Индивидуальный жилой дом	1-3	50	400,02	80/20	54-160
226.	7	Индивидуальный жилой дом	1-3	50	500,02	100/20	54-200
227.	8	Индивидуальный жилой дом	1-3	50	500,02	100/20	54-200
228.	9	Индивидуальный жилой дом	1-3	50	400,02	80/20	54-160
229.	10	Индивидуальный жилой дом	1-3	50	400,02	80/20	54-160
230.	11	Индивидуальный жилой дом	1-3	50	400,15	80/20	54-160
231.	12	Индивидуальный жилой дом	1-3	50	400,12	80/20	54-160
232.	13	Индивидуальный жилой дом	1-3	50	645,90	129/20	54-258
233.	14	Индивидуальный жилой дом	1-3	50	749,39	150/20	54-300
Квартал 22 (площ. застр. - 8237,30кв.м.; общ. поэтажная площ. - 3296кв.м.; % застр. – 20%)							
234.	1	Индивидуальный жилой дом	1-3	50	457,87	92/20	54-184
235.	2	Индивидуальный жилой дом	1-3	50	519,79	104/20	54-208
236.	3	Индивидуальный жилой дом	1-3	50	475,49	95/20	54-190
237.	4	Индивидуальный жилой дом	1-3	50	523,94	110/20	54-210
238.	5	Индивидуальный жилой дом	1-3	50	475,49	95/20	54-190
239.	6	Индивидуальный жилой дом	1-3	50	523,94	110/20	54-210
240.	7	Индивидуальный жилой дом	1-3	50	506,06	101/20	54-202
241.	8	Индивидуальный жилой дом	1-3	50	554,52	111/20	54-222
242.	9	Индивидуальный жилой дом	1-3	50	400,02	80/20	54-160
243.	10	Индивидуальный жилой дом	1-3	50	400,02	80/20	54-160
244.	11	Индивидуальный жилой дом	1-3	50	400,02	80/20	54-160
245.	12	Индивидуальный жилой дом	1-3	50	400,02	80/20	54-160
246.	13	Индивидуальный жилой дом	1-3	50	400,02	80/20	54-160
247.	14	Индивидуальный жилой дом	1-3	50	400,02	80/20	54-160

248.	15	Индивидуальный жилой дом	1-3	50	500,02	100/20	54-200
249.	16	Индивидуальный жилой дом	1-3	50	500,02	100/20	54-200
250.	17	Индивидуальный жилой дом	1-3	50	400,02	80/20	54-160
251.	18	Индивидуальный жилой дом	1-3	50	400,02	80/20	54-160
Квартал 23 (площ. застр. - 5608,13кв.м.; общ. поэтажная площ. - 2244кв.м.; % застр. – 20%)							
252.	1	Индивидуальный жилой дом	1-3	50	400,02	80/20	54-160
253.	2	Индивидуальный жилой дом	1-3	50	400,02	80/20	54-160
254.	3	Индивидуальный жилой дом	1-3	50	400,02	80/20	54-160
255.	4	Индивидуальный жилой дом	1-3	50	400,02	80/20	54-160
256.	5	Индивидуальный жилой дом	1-3	50	500,02	100/20	54-200
257.	6	Индивидуальный жилой дом	1-3	50	500,02	100/20	54-200
258.	7	Индивидуальный жилой дом	1-3	50	400,02	80/20	54-160
259.	8	Индивидуальный жилой дом	1-3	50	400,02	80/20	54-160
260.	9	Индивидуальный жилой дом	1-3	50	400,02	80/20	54-160
261.	10	Индивидуальный жилой дом	1-3	50	400,02	80/20	54-160
262.	11	Индивидуальный жилой дом	1-3	50	500,02	100/20	54-200
263.	12	Индивидуальный жилой дом	1-3	50	500,02	100/20	54-200
264.	13	Индивидуальный жилой дом	1-3	50	407,89	82/20	54-164
Квартал 24 (площ. застр. - 6336,46кв.м.; общ. поэтажная площ. - 2536кв.м.; % застр. – 20%)							
265.	1	Индивидуальный жилой дом	1-3	50	523,11	105/20	54-210
266.	2	Индивидуальный жилой дом	1-3	50	428,46	86/20	54-172
267.	3	Индивидуальный жилой дом	1-3	50	400,02	80/20	54-160
268.	4	Индивидуальный жилой дом	1-3	50	400,02	80/20	54-160
269.	5	Индивидуальный жилой дом	1-3	50	400,02	80/20	54-160
270.	6	Индивидуальный жилой дом	1-3	50	400,02	80/20	54-160
271.	7	Индивидуальный жилой дом	1-3	50	500,02	100/20	54-200
272.	8	Индивидуальный жилой дом	1-3	50	500,02	100/20	54-200
273.	9	Индивидуальный жилой дом	1-3	50	500,02	100/20	54-200
274.	10	Индивидуальный жилой дом	1-3	50	500,02	100/20	54-200
275.	11	Индивидуальный жилой дом	1-3	50	400,02	80/20	54-160
276.	12	Индивидуальный жилой дом	1-3	50	400,02	80/20	54-160
277.	13	Индивидуальный жилой дом	1-3	50	581,09	116/20	54-232
278.	14	Индивидуальный жилой дом	1-3	50	403,60	81/20	54-162
Квартал 25 (площ. застр. - 7096,17кв.м.; общ. поэтажная площ. - 2842кв.м.; % застр. – 20%)							
279.	1	Индивидуальный жилой дом	1-3	50	423,28	85/20	54-170
280.	2	Индивидуальный жилой дом	1-3	50	493,80	99/20	54-198
281.	3	Индивидуальный жилой дом	1-3	50	423,28	85/20	54-170
282.	4	Индивидуальный жилой дом	1-3	50	493,80	99/20	54-198
283.	5	Индивидуальный жилой дом	1-3	50	498,11	100/20	54-200
284.	6	Индивидуальный жилой дом	1-3	50	563,70	113/20	54-226
285.	7	Индивидуальный жилой дом	1-3	50	400,02	80/20	54-160
286.	8	Индивидуальный жилой дом	1-3	50	400,02	80/20	54-160
287.	9	Индивидуальный жилой дом	1-3	50	400,02	80/20	54-160
288.	10	Индивидуальный жилой дом	1-3	50	400,02	80/20	54-160
289.	11	Индивидуальный жилой дом	1-3	50	400,02	80/20	54-160
290.	12	Индивидуальный жилой дом	1-3	50	400,02	80/20	54-160
291.	13	Индивидуальный жилой дом	1-3	50	500,02	100/20	54-200

292.	14	Индивидуальный жилой дом	1-3	50	500,02	100/20	54-200
293.	15	Индивидуальный жилой дом	1-3	50	400,02	80/20	54-160
294.	16	Индивидуальный жилой дом	1-3	50	400,02	80/20	54-160
Квартал 26 (площ. застр. - 6218,45кв.м.; общ. поэтажная площ. - 2486кв.м.; % застр. – 20%)							
295.	1	Индивидуальный жилой дом	1-3	50	600,03	120/20	54-240
296.	2	Индивидуальный жилой дом	1-3	50	400,02	80/20	54-160
297.	3	Индивидуальный жилой дом	1-3	50	400,02	80/20	54-160
298.	4	Индивидуальный жилой дом	1-3	50	400,02	80/20	54-160
299.	5	Индивидуальный жилой дом	1-3	50	400,02	80/20	54-160
300.	6	Индивидуальный жилой дом	1-3	50	400,02	80/20	54-160
301.	7	Индивидуальный жилой дом	1-3	50	400,02	80/20	54-160
302.	8	Индивидуальный жилой дом	1-3	50	400,02	80/20	54-160
303.	9	Индивидуальный жилой дом	1-3	50	400,02	80/20	54-160
304.	10	Индивидуальный жилой дом	1-3	50	400,02	80/20	54-160
305.	11	Индивидуальный жилой дом	1-3	50	411,28	82/20	54-164
306.	12	Индивидуальный жилой дом	1-3	50	414,23	82/20	54-164
307.	13	Индивидуальный жилой дом	1-3	50	639,18	128/20	54-256
308.	14	Индивидуальный жилой дом	1-3	50	553,55	111/20	54-222
Квартал 27 (площ. застр. - 5613,28кв.м.; общ. поэтажная площ. - 2246кв.м.; % застр. – 20%)							
309.	1	Индивидуальный жилой дом	1-3	50	448,37	90/20	54-180
310.	2	Индивидуальный жилой дом	1-3	50	708,17	142/20	54-284
311.	3	Индивидуальный жилой дом	1-3	50	400,02	80/20	54-160
312.	4	Индивидуальный жилой дом	1-3	50	400,02	80/20	54-160
313.	5	Индивидуальный жилой дом	1-3	50	400,02	80/20	54-160
314.	6	Индивидуальный жилой дом	1-3	50	400,02	80/20	54-160
315.	7	Индивидуальный жилой дом	1-3	50	500,02	100/20	54-200
316.	8	Индивидуальный жилой дом	1-3	50	500,02	100/20	54-200
317.	9	Индивидуальный жилой дом	1-3	50	500,02	100/20	54-200
318.	10	Индивидуальный жилой дом	1-3	50	500,02	100/20	54-200
319.	11	Индивидуальный жилой дом	1-3	50	856,58	171/20	54-342
Квартал 28 (площ. застр. - 5956,58кв.м.; общ. поэтажная площ. - 2384кв.м.; % застр. – 20%)							
320.	1	Индивидуальный жилой дом	1-3	50	848,17	170/20	54-340
321.	2	Индивидуальный жилой дом	1-3	50	403,13	81/20	54-162
322.	3	Индивидуальный жилой дом	1-3	50	505,08	101/20	54-202
323.	4	Индивидуальный жилой дом	1-3	50	400,02	80/20	54-160
324.	5	Индивидуальный жилой дом	1-3	50	400,02	80/20	54-160
325.	6	Индивидуальный жилой дом	1-3	50	400,02	80/20	54-160
326.	7	Индивидуальный жилой дом	1-3	50	400,02	80/20	54-160
327.	8	Индивидуальный жилой дом	1-3	50	400,02	80/20	54-160
328.	9	Индивидуальный жилой дом	1-3	50	400,02	80/20	54-160
329.	10	Индивидуальный жилой дом	1-3	50	500,02	100/20	54-200
330.	11	Индивидуальный жилой дом	1-3	50	500,02	100/20	54-200
331.	12	Индивидуальный жилой дом	1-3	50	400,02	80/20	54-160
332.	13	Индивидуальный жилой дом	1-3	50	400,02	80/20	54-160
Квартал 29 (площ. застр. - 3926,71кв.м.; общ. поэтажная площ. - 1572кв.м.; % застр. – 20%)							
333.	1	Индивидуальный жилой дом	1-3	50	432,55	87/20	54-174
334.	2	Индивидуальный жилой дом	1-3	50	608,86	122/20	54-244

335.	3	Индивидуальный жилой дом	1-3	50	509,85	102/20	54-204
336.	4	Индивидуальный жилой дом	1-3	50	562,16	112/20	54-224
337.	5	Индивидуальный жилой дом	1-3	50	809,57	162/20	54-324
338.	6	Индивидуальный жилой дом	1-3	50	598,13	120/20	54-240
339.	7	Индивидуальный жилой дом	1-3	50	405,59	81/20	54-162
Квартал 30 (площ. застр. - 2399,43кв.м.; общ. поэтажная площ. - 960кв.м.; % застр. – 20%)							
340.	1	Индивидуальный жилой дом	1-3	50	400,02	80/20	54-160
341.	2	Индивидуальный жилой дом	1-3	50	400,02	80/20	54-160
342.	3	Индивидуальный жилой дом	1-3	50	726,51	145/20	54-290
343.	4	Индивидуальный жилой дом	1-3	50	453,76	91/20	54-182
344.	5	Индивидуальный жилой дом	1-3	50	419,12	84/20	54-168
Квартал 31 (площ. застр. - 7505,16кв.м.; общ. поэтажная площ. - 3002кв.м.; % застр. – 20%)							
345.	1	Индивидуальный жилой дом	1-3	50	511,24	102/20	54-204
346.	2	Индивидуальный жилой дом	1-3	50	400,02	80/20	54-160
347.	3	Индивидуальный жилой дом	1-3	50	400,02	80/20	54-160
348.	4	Индивидуальный жилой дом	1-3	50	400,02	80/20	54-160
349.	5	Индивидуальный жилой дом	1-3	50	400,02	80/20	54-160
350.	6	Индивидуальный жилой дом	1-3	50	400,02	80/20	54-160
351.	7	Индивидуальный жилой дом	1-3	50	500,65	100/20	54-200
352.	8	Индивидуальный жилой дом	1-3	50	853,73	171/20	54-342
353.	9	Индивидуальный жилой дом	1-3	50	519,92	104/20	54-208
354.	10	Индивидуальный жилой дом	1-3	50	519,92	104/20	54-208
355.	11	Индивидуальный жилой дом	1-3	50	519,92	104/20	54-208
356.	12	Индивидуальный жилой дом	1-3	50	519,92	104/20	54-208
357.	13	Индивидуальный жилой дом	1-3	50	519,92	104/20	54-208
358.	14	Индивидуальный жилой дом	1-3	50	519,92	104/20	54-208
359.	15	Индивидуальный жилой дом	1-3	50	519,92	104/20	54-208
Квартал 32 (площ. застр. - 1268,99кв.м.; общ. поэтажная площ. - 508кв.м.; % застр. – 20%)							
360.	1	Индивидуальный жилой дом	1-3	50	468,95	94/20	54-188
361.	2	Индивидуальный жилой дом	1-3	50	400,02	80/20	54-160
362.	3	Индивидуальный жилой дом	1-3	50	400,02	80/20	54-160
Квартал 33 (площ. застр. - 21819,06кв.м.; общ. поэтажная площ. - 8838кв.м.; % застр. – 20%)							
363.	1	Индивидуальный жилой дом	1-3	50	695,66	3	54-278
364.	2	Индивидуальный жилой дом	1-3	50	400,02	80/20	54-160
365.	3	Индивидуальный жилой дом	1-3	50	400,02	80/20	54-160
366.	4	Индивидуальный жилой дом	1-3	50	400,02	80/20	54-160
367.	5	Индивидуальный жилой дом	1-3	50	500,02	100/20	54-200
368.	6	Индивидуальный жилой дом	1-3	50	400,02	80/20	54-160
369.	7	Индивидуальный жилой дом	1-3	50	400,02	80/20	54-160
370.	8	Индивидуальный жилой дом	1-3	50	500,02	100/20	54-200
371.	9	Индивидуальный жилой дом	1-3	50	400,02	80/20	54-160
372.	10	Индивидуальный жилой дом	1-3	50	400,02	80/20	54-160
373.	11	Индивидуальный жилой дом	1-3	50	575,90	115/20	54-230
374.	12	Индивидуальный жилой дом	1-3	50	403,91	81/20	54-162
375.	13	Индивидуальный жилой дом	1-3	50	403,87	81/20	54-162
376.	14	Индивидуальный жилой дом	1-3	50	403,83	81/20	54-162
Квартал 34 (площ. застр. - 12291,34кв.м.; общ. поэтажная площ. - 4914кв.м.; % застр. – 20%)							



377.	1	Индивидуальный жилой дом	1-3	50	653,94	131/20	54-262
378.	2	Индивидуальный жилой дом	1-3	50	759,19	152/20	54-304
379.	3	Индивидуальный жилой дом	1-3	50	910,47	182/20	54-364
380.	4	Индивидуальный жилой дом	1-3	50	1013,38	203/20	54-406
381.	5	Индивидуальный жилой дом	1-3	50	1062,66	212/20	54-424
382.	6	Индивидуальный жилой дом	1-3	50	1062,61	212/20	54-424
383.	7	Индивидуальный жилой дом	1-3	50	1049,83	210/20	54-420
384.	8	Индивидуальный жилой дом	1-3	50	1038,65	208/20	54-416
385.	9	Индивидуальный жилой дом	1-3	50	1027,47	205/20	54-410
386.	10	Индивидуальный жилой дом	1-3	50	1016,39	203/20	54-406
387.	11	Индивидуальный жилой дом	1-3	50	1006,34	201/20	54-402
388.	12	Индивидуальный жилой дом	1-3	50	704,77	141/20	54-282
389.	13	Индивидуальный жилой дом	1-3	50	985,64	197/20	54-394
Квартал 35 (площ. застр. - 13364,33кв.м.; общ. поэтажная площ. - 5340кв.м.; % застр. – 20%)							
390.	1	Индивидуальный жилой дом	1-3	50	477,40	95/20	54-190
391.	2	Индивидуальный жилой дом	1-3	50	627,70	126/20	54-252
392.	3	Индивидуальный жилой дом	1-3	50	461,35	92/20	54-184
393.	4	Индивидуальный жилой дом	1-3	50	420,34	84/20	54-168
394.	5	Индивидуальный жилой дом	1-3	50	461,35	92/20	54-184
395.	6	Индивидуальный жилой дом	1-3	50	420,34	84/20	54-168
396.	7	Индивидуальный жилой дом	1-3	50	461,35	92/20	54-184
397.	8	Индивидуальный жилой дом	1-3	50	420,34	84/20	54-168
398.	9	Индивидуальный жилой дом	1-3	50	461,35	92/20	54-184
399.	10	Индивидуальный жилой дом	1-3	50	420,34	84/20	54-168
400.	11	Индивидуальный жилой дом	1-3	50	461,35	92/20	54-184
401.	12	Индивидуальный жилой дом	1-3	50	420,34	84/20	54-168
402.	13	Индивидуальный жилой дом	1-3	50	461,35	92/20	54-184
403.	14	Индивидуальный жилой дом	1-3	50	420,34	84/20	54-168
404.	15	Индивидуальный жилой дом	1-3	50	461,35	92/20	54-184
405.	16	Индивидуальный жилой дом	1-3	50	420,34	84/20	54-168
406.	17	Индивидуальный жилой дом	1-3	50	441,18	88/20	54-176
407.	18	Индивидуальный жилой дом	1-3	50	413,65	83/20	54-166
408.	19	Индивидуальный жилой дом	1-3	50	500,02	100/20	54-200
409.	20	Индивидуальный жилой дом	1-3	50	500,02	100/20	54-200
410.	21	Индивидуальный жилой дом	1-3	50	400,02	80/20	54-160
411.	22	Индивидуальный жилой дом	1-3	50	400,02	80/20	54-160
412.	23	Индивидуальный жилой дом	1-3	50	400,02	80/20	54-160
413.	24	Индивидуальный жилой дом	1-3	50	400,02	80/20	54-160
414.	25	Индивидуальный жилой дом	1-3	50	500,02	100/20	54-200
415.	26	Индивидуальный жилой дом	1-3	50	500,02	100/20	54-200
416.	27	Индивидуальный жилой дом	1-3	50	400,02	80/20	54-160
417.	28	Индивидуальный жилой дом	1-3	50	400,02	80/20	54-160
418.	29	Индивидуальный жилой дом	1-3	50	416,18	83/20	54-166
419.	30	Индивидуальный жилой дом	1-3	50	416,19	83/20	54-166
Квартал 36 (площ. застр. - 10855,00кв.м.; общ. поэтажная площ. - 4344кв.м.; % застр. – 20%)							
420.	1	Индивидуальный жилой дом	1-3	50	944,21	189/20	54-378
421.	2	Индивидуальный жилой дом	1-3	50	635,85	127/20	54-254

422.	3	Индивидуальный жилой дом	1-3	50	635,85	127/20	54-254
423.	4	Индивидуальный жилой дом	1-3	50	635,85	127/20	54-254
424.	5	Индивидуальный жилой дом	1-3	50	635,85	127/20	54-254
425.	6	Индивидуальный жилой дом	1-3	50	635,85	127/20	54-254
426.	7	Индивидуальный жилой дом	1-3	50	635,85	127/20	54-254
427.	8	Индивидуальный жилой дом	1-3	50	635,85	127/20	54-254
428.	9	Индивидуальный жилой дом	1-3	50	635,85	127/20	54-254
429.	10	Индивидуальный жилой дом	1-3	50	623,85	127/20	54-254
Квартал 37 (площ. застр. - 7322,59кв.м.; общ. поэтажная площ. - 2930кв.м.; % застр. – 20%)							
430.	1	Индивидуальный жилой дом	1-3	50	497,98	100/20	54-200
431.	2	Индивидуальный жилой дом	1-3	50	535,50	107/20	54-214
432.	3	Индивидуальный жилой дом	1-3	50	629,91	126/20	54-252
433.	4	Индивидуальный жилой дом	1-3	50	629,91	126/20	54-252
434.	5	Индивидуальный жилой дом	1-3	50	629,91	126/20	54-252
435.	6	Индивидуальный жилой дом	1-3	50	629,91	126/20	54-252
436.	7	Индивидуальный жилой дом	1-3	50	629,91	126/20	54-252
437.	8	Индивидуальный жилой дом	1-3	50	629,91	126/20	54-252
438.	9	Индивидуальный жилой дом	1-3	50	629,91	126/20	54-252
439.	10	Индивидуальный жилой дом	1-3	50	629,91	126/20	54-252
440.	11	Индивидуальный жилой дом	1-3	50	629,91	126/20	54-252
441.	12	Индивидуальный жилой дом	1-3	50	619,92	124/20	54-248
Квартал 38 (площ. застр. - 6230,41кв.м.; общ. поэтажная площ. - 2492кв.м.; % застр. – 20%)							
442.	1	Индивидуальный жилой дом	1-3	50	770,95	154/20	54-308
443.	2	Индивидуальный жилой дом	1-3	50	434,74	87/20	54-174
444.	3	Индивидуальный жилой дом	1-3	50	411,55	82/20	54-164
445.	4	Индивидуальный жилой дом	1-3	50	434,74	87/20	54-174
446.	5	Индивидуальный жилой дом	1-3	50	411,55	82/20	54-164
447.	6	Индивидуальный жилой дом	1-3	50	543,38	109/20	54-218
448.	7	Индивидуальный жилой дом	1-3	50	514,40	103/20	54-206
449.	8	Индивидуальный жилой дом	1-3	50	543,38	109/20	54-218
450.	9	Индивидуальный жилой дом	1-3	50	514,40	103/20	54-206
451.	10	Индивидуальный жилой дом	1-3	50	656,59	131/20	54-262
452.	11	Индивидуальный жилой дом	1-3	50	514,51	103/20	54-206
453.	12	Индивидуальный жилой дом	1-3	50	480,22	96/20	54-192
Квартал 39 (площ. застр. - 4033,75кв.м.; общ. поэтажная площ. - 1614кв.м.; % застр. – 20%)							
454.	1	Индивидуальный жилой дом	1-3	50	454,56	91/20	54-182
455.	2	Индивидуальный жилой дом	1-3	50	523,88	105/20	54-210
456.	3	Индивидуальный жилой дом	1-3	50	429,97	86/20	54-172
457.	4	Индивидуальный жилой дом	1-3	50	409,97	82/20	54-164
458.	5	Индивидуальный жилой дом	1-3	50	429,97	86/20	54-172
459.	6	Индивидуальный жилой дом	1-3	50	409,97	82/20	54-164
460.	7	Индивидуальный жилой дом	1-3	50	428,95	86/20	54-172
461.	8	Индивидуальный жилой дом	1-3	50	409,97	82/20	54-164
462.	9	Индивидуальный жилой дом	1-3	50	536,51	107/20	54-214
Квартал 40 (площ. застр. - 2611,71кв.м.; общ. поэтажная площ. - 1046кв.м.; % застр. – 20%)							
463.	1	Индивидуальный жилой дом	1-3	50	517,68	104/20	54-208
464.	2	Индивидуальный жилой дом	1-3	50	490,43	98/20	54-196

465.	3	Индивидуальный жилой дом	1-3	50	785,87	157/20	54-314
466.	4	Индивидуальный жилой дом	1-3	50	408,77	82/20	54-164
467.	5	Индивидуальный жилой дом	1-3	50	408,96	82/20	54-164
Квартал 41 (площ. застр. - 3900,19кв.м.; общ. поэтажная площ. - 1554кв.м.; % застр. – 20%)							
468.	1	Индивидуальный жилой дом	1-3	50	557,17	111/20	54-222
469.	2	Индивидуальный жилой дом	1-3	50	557,17	111/20	54-222
470.	3	Индивидуальный жилой дом	1-3	50	557,17	111/20	54-222
471.	4	Индивидуальный жилой дом	1-3	50	557,17	111/20	54-222
472.	5	Индивидуальный жилой дом	1-3	50	557,17	111/20	54-222
473.	6	Индивидуальный жилой дом	1-3	50	557,17	111/20	54-222
474.	7	Индивидуальный жилой дом	1-3	50	557,17	111/20	54-222
Квартал 42 (площ. застр. - 3900,19кв.м.; общ. поэтажная площ. - 1554кв.м.; % застр. – 20%)							
475.	1	Индивидуальный жилой дом	1-3	50	557,17	111/20	54-222
476.	2	Индивидуальный жилой дом	1-3	50	557,17	111/20	54-222
477.	3	Индивидуальный жилой дом	1-3	50	557,17	111/20	54-222
478.	4	Индивидуальный жилой дом	1-3	50	557,17	111/20	54-222
479.	5	Индивидуальный жилой дом	1-3	50	557,17	111/20	54-222
480.	6	Индивидуальный жилой дом	1-3	50	557,17	111/20	54-222
481.	7	Индивидуальный жилой дом	1-3	50	557,17	111/20	54-222
Квартал 43 (площ. застр. - 4974,46кв.м.; общ. поэтажная площ. - 1990кв.м.; % застр. – 20%)							
482.	1	Индивидуальный жилой дом	1-3	50	577,82	116/20	54-232
483.	2	Индивидуальный жилой дом	1-3	50	477,24	95/20	54-190
484.	3	Индивидуальный жилой дом	1-3	50	407,21	81/20	54-162
485.	4	Индивидуальный жилой дом	1-3	50	404,61	81/20	54-162
486.	5	Индивидуальный жилой дом	1-3	50	404,49	81/20	54-162
487.	6	Индивидуальный жилой дом	1-3	50	404,28	81/20	54-162
488.	7	Индивидуальный жилой дом	1-3	50	404,11	81/20	54-162
489.	8	Индивидуальный жилой дом	1-3	50	403,95	81/20	54-162
490.	9	Индивидуальный жилой дом	1-3	50	403,78	81/20	54-162
491.	10	Индивидуальный жилой дом	1-3	50	469,87	94/20	54-188
492.	11	Индивидуальный жилой дом	1-3	50	617,10	123/20	54-246
Квартал 44 (площ. застр. - 9915,04кв.м.; общ. поэтажная площ. - 4076кв.м.; % застр. – 20%)							
493.	1	Индивидуальный жилой дом	1-3	50	512,18	102/20	54-204
494.	2	Индивидуальный жилой дом	1-3	50	509,42	102/20	54-204
495.	3	Индивидуальный жилой дом	1-3	50	506,66	102/20	54-204
496.	4	Индивидуальный жилой дом	1-3	50	796,93	159/20	54-318
497.	5	Индивидуальный жилой дом	1-3	50	1350,55	270/20	54-540
498.	6	Индивидуальный жилой дом	1-3	50	875,22	175/20	54-350
499.	7	Индивидуальный жилой дом	1-3	50	1158,22	232/20	54-464
500.	8	Индивидуальный жилой дом	1-3	50	600,02	120/20	54-240
501.	9	Индивидуальный жилой дом	1-3	50	600,02	120/20	54-240
502.	10	Индивидуальный жилой дом	1-3	50	1315,40	263/20	54-526
503.	11	Индивидуальный жилой дом	1-3	50	939,66	188/20	54-376
504.	12	Индивидуальный жилой дом	1-3	50	1022,89	205/20	54-410
Квартал 45 (площ. застр. - 6747,27кв.м.; общ. поэтажная площ. - 2694кв.м.; % застр. – 20%)							
505.	1	Индивидуальный жилой дом	1-3	50	436,89	87/20	54-174
506.	2	Индивидуальный жилой дом	1-3	50	403,24	81/20	54-162

507.	3	Индивидуальный жилой дом	1-3	50	403,38	81/20	54-162
508.	4	Индивидуальный жилой дом	1-3	50	403,50	81/20	54-162
509.	5	Индивидуальный жилой дом	1-3	50	403,61	80/20	54-160
510.	6	Индивидуальный жилой дом	1-3	50	403,73	81/20	54-162
511.	7	Индивидуальный жилой дом	1-3	50	403,85	81/20	54-162
512.	8	Индивидуальный жилой дом	1-3	50	401,97	80/20	54-160
513.	9	Индивидуальный жилой дом	1-3	50	400,11	80/20	54-160
514.	10	Индивидуальный жилой дом	1-3	50	493,90	98/20	54-196
515.	11	Индивидуальный жилой дом	1-3	50	400,43	80/20	54-160
516.	12	Индивидуальный жилой дом	1-3	50	400,55	80/20	54-160
517.	13	Индивидуальный жилой дом	1-3	50	494,43	98/20	54-196
518.	14	Индивидуальный жилой дом	1-3	50	400,81	80/20	54-160
519.	15	Индивидуальный жилой дом	1-3	50	400,93	80/20	54-160
520.	16	Индивидуальный жилой дом	1-3	50	495,94	99/20	54-198
Квартал 46 (площ. застр. - 6925,72кв.м.; общ. поэтажная площ. - 2762кв.м.; % застр. – 20%)							
521.	1	Индивидуальный жилой дом	1-3	50	401,24	80/20	54-160
522.	2	Индивидуальный жилой дом	1-3	50	401,35	80/20	54-160
523.	3	Индивидуальный жилой дом	1-3	50	401,47	80/20	54-160
524.	4	Индивидуальный жилой дом	1-3	50	401,59	80/20	54-160
525.	5	Индивидуальный жилой дом	1-3	50	401,73	80/20	54-160
526.	6	Индивидуальный жилой дом	1-3	50	400,64	80/20	54-160
527.	7	Индивидуальный жилой дом	1-3	50	617,44	123/20	54-246
528.	8	Индивидуальный жилой дом	1-3	50	400,06	80/20	54-160
529.	9	Индивидуальный жилой дом	1-3	50	400,08	80/20	54-160
530.	10	Индивидуальный жилой дом	1-3	50	500,09	100/20	54-200
531.	11	Индивидуальный жилой дом	1-3	50	400,04	80/20	54-160
532.	12	Индивидуальный жилой дом	1-3	50	400,02	80/20	54-160
533.	13	Индивидуальный жилой дом	1-3	50	494,48	98/20	54-196
534.	14	Индивидуальный жилой дом	1-3	50	404,28	80/20	54-160
535.	15	Индивидуальный жилой дом	1-3	50	401,20	80/20	54-160
536.	16	Индивидуальный жилой дом	1-3	50	500,01	100/20	54-200
Квартал 47 (площ. застр. - 3913,11кв.м.; общ. поэтажная площ. - 1562кв.м.; % застр. – 20%)							
537.	1	Индивидуальный жилой дом	1-3	50	440,71	88/20	54-176
538.	2	Индивидуальный жилой дом	1-3	50	487,80	97/20	54-194
539.	3	Индивидуальный жилой дом	1-3	50	535,55	107/20	54-214
540.	4	Индивидуальный жилой дом	1-3	50	407,68	81/20	54-162
541.	5	Индивидуальный жилой дом	1-3	50	400,02	80/20	54-160
542.	6	Индивидуальный жилой дом	1-3	50	400,02	80/20	54-160
543.	7	Индивидуальный жилой дом	1-3	50	500,02	100/20	54-200
544.	8	Индивидуальный жилой дом	1-3	50	741,31	148/20	54-296
Квартал 48 (площ. застр. - 2107,93кв.м.; общ. поэтажная площ. - 842кв.м.; % застр. – 20%)							
545.	1	Индивидуальный жилой дом	1-3	50	406,98	81/20	54-162
546.	2	Индивидуальный жилой дом	1-3	50	694,05	139/20	54-278
547.	3	Индивидуальный жилой дом	1-3	50	400,02	80/20	54-160
548.	4	Индивидуальный жилой дом	1-3	50	606,88	121/20	54-242
Квартал 49 (площ. застр. - 6823,49кв.м.; общ. поэтажная площ. - 2724кв.м.; % застр. – 20%)							
549.	1	Индивидуальный жилой дом	1-3	50	433,75	87/20	54-174

550.	2	Индивидуальный жилой дом	1-3	50	406,40	81/20	54-162
551.	3	Индивидуальный жилой дом	1-3	50	406,31	81/20	54-162
552.	4	Индивидуальный жилой дом	1-3	50	406,21	81/20	54-162
553.	5	Индивидуальный жилой дом	1-3	50	406,11	81/20	54-162
554.	6	Индивидуальный жилой дом	1-3	50	406,02	81/20	54-162
555.	7	Индивидуальный жилой дом	1-3	50	405,92	81/20	54-162
556.	8	Индивидуальный жилой дом	1-3	50	507,27	101/20	54-202
557.	9	Индивидуальный жилой дом	1-3	50	405,71	81/20	54-162
558.	10	Индивидуальный жилой дом	1-3	50	405,61	81/20	54-162
559.	11	Индивидуальный жилой дом	1-3	50	506,88	101/20	54-202
560.	12	Индивидуальный жилой дом	1-3	50	405,40	81/20	54-162
561.	13	Индивидуальный жилой дом	1-3	50	405,31	81/20	54-162
562.	14	Индивидуальный жилой дом	1-3	50	506,50	101/20	54-202
563.	15	Индивидуальный жилой дом	1-3	50	405,09	81/20	54-162
564.	16	Индивидуальный жилой дом	1-3	50	405,00	81/20	54-162
Квартал 50 (площ. застр. - 3785,84кв.м.; общ. поэтажная площ. - 1514кв.м.; % застр. – 20%)							
565.	1	Индивидуальный жилой дом	1-3	50	414,19	83/20	54-166
566.	2	Индивидуальный жилой дом	1-3	50	425,89	85/20	54-170
567.	3	Индивидуальный жилой дом	1-3	50	616,40	123/20	54-246
568.	4	Индивидуальный жилой дом	1-3	50	400,02	80/20	54-160
569.	5	Индивидуальный жилой дом	1-3	50	400,02	80/20	54-160
570.	6	Индивидуальный жилой дом	1-3	50	400,02	80/20	54-160
571.	7	Индивидуальный жилой дом	1-3	50	500,02	100/20	54-200
572.	8	Индивидуальный жилой дом	1-3	50	629,28	126/20	54-252
Объекты социальной инфраструктуры*							
Квартал 1							
573.	14	Магазин	Не нормируется	Не нормируется	581,69	Не нормируется	Не нормиру- ется
Квартал 31							
574.	16	Магазин	Не нормируется	Не нормируется	541,41	Не нормируется	Не нормиру- ется
Квартал 51							
575.	1	Бассейн	Не нормируется	Не нормируется	1787,97	Не нормируется	Не нормиру- ется
Квартал 55							
576.	1	СОШ на 1550 мест	Не нормируется	Не нормируется	31754,91	Не нормируется	Не нормиру- ется
Квартал 56							
577.	1	ДОУ на 160 мест	Не нормируется	Не нормируется	8001,24	Не нормируется	Не нормиру- ется
Объекты коммунальной инфраструктуры*							
Квартал 1							
578.	15	Объекты инженерной инфраструктуры	Не нормируется	Не нормируется	602,21	Не нормируется	Не норми- руется

		(трансформаторная подстанция)					
Квартал 48							
579.	5	Объекты инженерной инфраструктуры	Не нормируется	Не нормируется	753,25	Не нормируется	Не нормируется
Квартал 32							
580.	4	Объекты инженерной инфраструктуры (газораспределительный пункт)	Не нормируется	Не нормируется	602,82	Не нормируется	Не нормируется
Квартал 52							
581.	1	Объекты инженерной инфраструктуры (площадка водохозяйственных сооружений)	Не нормируется	Не нормируется	3349,85	Не нормируется	Не нормируется
Квартал 53							
582.	1	КПП	Не нормируется	Не нормируется	380,39	Не нормируется	Не нормируется
Квартал 55							
583.	2	Объекты инженерной инфраструктуры (котельная)	Не нормируется	Не нормируется	713,58	Не нормируется	Не нормируется
584.	3	Объекты инженерной инфраструктуры (трансформаторная подстанция)	Не нормируется	Не нормируется	425,74	Не нормируется	Не нормируется

\*параметры объектов уточнить при проектировании

## Информация о характеристиках объектов транспортной инфраструктуры.

Параметры и классификация планируемой улично-дорожной сети приняты согласно Местным нормативам градостроительного проектирования Аксайского района (МНГП); СП 396.1325800.2018 «Улицы и дороги населенных пунктов»; СП 42.13330.2016 «Градостроительство. Планировка и застройка городских и сельских поселений»:

Таблица 1.1

Категория сельских улиц и дорог	Расчетная скорость движения, км/ч	Ширина полосы движения, м	Число полос движения (суммарно в двух направлениях)	Наименьший радиус кривых в плане без виража, м	Наибольший продольный уклон, промилле	Наименьший радиус вертикальной выпуклой кривой, м	Наименьший радиус вертикальной вогнутой кривой, м	Ширина пешеходной части тротуара, м	Протяженность автодорог, км	Протяженность тротуаров, км	Протяженность велосодорожек, км
Основные улицы	60	3,5	2	220	70	1700	600	2,25	2,09	3,40	-
Местные улицы	40	3,0	2	80	80	600	250	2	7,14	14,80	3,20
Проезды	30	4,5	1	40	80	600	200	2	3,73	6,80	-

Пропускная способность улиц и дорог принята с учетом пропускной способности одной полосы движения в соответствии с данными таблицы 5.3. СП 396.1325800.2018. Пропускная способность полосы движения при регулируемом режиме движения составляет 800 прив. ед./ч.

Согласно СП 42.13330.2016, интенсивность движения - количество транспортных средств, проходящих через поперечное сечение автомобильной дороги в единицу времени (за сутки или за один час). Среднегодовая суточная интенсивность движения для подъездов к жилой застройке, коттеджным и дачным поселкам определяется табл. 1. СП 243.1326000.2015 и составляет 100-400 авт./сут. При условии, что основные транспортные средства, пользующиеся автомобильной дорогой - легковые автомобили, грузовые автомобили, автобусы, транспортные средства специального назначения.

Условия доступа транспортных средств. Таблица 1.2

Проезды	Местные улицы	Основные улицы	Категория улиц и дорог
Доступ осуществляется через пересечения и примыкания. Непосредственный доступ к объектам	Доступ осуществляется через пересечения и примыкания. Непосредственный доступ к объектам	Доступ осуществляется через пересечения и примыкания. Непосредственный доступ к объектам	Доступ к основной проезжей части
Допускается*	Допускается*	Допускается*	Стоянка транспортных средств
Допускается	Допускается	Допускается	Остановочный пункт транспортных средств
Допускается	Допускается	Допускается	Движение легкового транспорта
Допускается	Допускается	Допускается	Движение общественного транспорта
Не допускается**	Не допускается**	Не допускается**	Движение грузового транспорта
Допускается	Допускается	Допускается	Движение велосипедистов
Допускается	Допускается	Допускается	Движение пешеходов
Допускается в уровне проезжей части	Допускается в уровне проезжей части	Допускается в уровне проезжей части	Пешеходные переходы через проезжую часть

\* С учетом устройства карманов для стоянки транспортных средств.

\*\* Разрешено для транспортных средств, обслуживающих прилегающую территорию.



## Информация о характеристиках объектов инженерной инфраструктуры

№ № п/п	Наименование системы	Наименование показателей	Единица измерения	Требуемая мощность	Протяжен- ность сетей (все этапы)*
1	2	3	4	5	
1.	Водопотребление	Расчетный расход воды, в том числе: на хозяйственно-бытовые нужды	куб.м/сут	1168,75	10 700 м
		на пожаротушение	л/с	15	
2.	Канализация	Расчетный расход стоков	куб.м/сут	302,5	-
3.	Газоснабжение	Расчетный расход газа	куб.м/час тыс.т.у.т	2561,845	10 600 м
4.	Электроснабжение	Расчетная мощность	кВт	2604	9700 м
5.	Телефонизация/связь	Телефонные № №	№№	572	8400 м
8.	Радио	Радиоточки	точек	-	

\*уточняется на стадиях проектирования каждой инженерной сети.

### Электроснабжение:

I этап

ТП производительностью 2690 кВт

- Внутриплощадочные сети электроснабжения ВЛ 0,4 кВ (СИП) - 5 800 м.п.

II этап

- Внутриплощадочные сети электроснабжения ВЛ 0,4 кВ (СИП) - 2 800 м.п.

### Газоснабжение:

I этап

ГРПШ производительностью 2561,845 м<sup>3</sup> / час

Внутриплощадочные сети газоснабжения (н.д. пэ 110) - 3 200 м.п.

II этап

Внутриплощадочные сети газоснабжения (н.д. пэ 110) - 1 850 м.п.

### Водоснабжение:

I этап

Внутриплощадочные сети водоснабжения d 160 - 6 500 м.п.

II этап

Внутриплощадочные сети водоснабжения d 160 - 1 400 м.п.

Водоотведение предусмотрено в локальные очистные сооружения типа ТОПАС, установленные на территории индивидуальных земельных участках. Объекты социальной инфраструктуры (СОИ; ДОУ) выделены в отдельный этап проектирования и реализации. В соответствии с разработанным мастер-планом и предпроектными решениями сетей инженерно-технического обеспечения на указанную территорию, водоотведение объектов социальной инфраструктуры многоэтажной жилой застройки прилегающей территории и будет осуществлен за счет строительства сетей хозяйственно-бытовой канализации и очистных сооружений (ЛОС).

## РАЗДЕЛ 2. ПОЛОЖЕНИЯ ОБ ОЧЕРЕДНОСТИ ПЛАНИРУЕМОГО РАЗВИТИЯ ТЕРРИТОРИИ

№ № п/п	№ объекта по проекту планировки	Наименование объекта капитального строительства	Этапы			Примечания
			проектирование	строительство	реконструкция	
1	2	3	4	5	6	7
Квартал 1						
1.	1	Индивидуальный жилой дом	I	II	-	
2.	2	Индивидуальный жилой дом	I	II	-	
3.	3	Индивидуальный жилой дом	I	II	-	
4.	4	Индивидуальный жилой дом	I	II	-	
5.	5	Индивидуальный жилой дом	I	II	-	
6.	6	Индивидуальный жилой дом	I	II	-	
7.	7	Индивидуальный жилой дом	I	II	-	
8.	8	Индивидуальный жилой дом	I	II	-	
9.	9	Индивидуальный жилой дом	I	II	-	
10.	10	Индивидуальный жилой дом	I	II	-	
11.	11	Индивидуальный жилой дом	I	II	-	
12.	12	Индивидуальный жилой дом	I	II	-	
13.	13	Индивидуальный жилой дом	I	II	-	
14.	14	Магазин	I	II	-	
15.	15	Объекты инженерной инфраструктуры (трансформаторная подстанция)	I	II	-	
Квартал 2						
16.	1	Индивидуальный жилой дом	I	II	-	
17.	2	Индивидуальный жилой дом	I	II	-	
18.	3	Индивидуальный жилой дом	I	II	-	
19.	4	Индивидуальный жилой дом	I	II	-	
20.	5	Индивидуальный жилой дом	I	II	-	
21.	6	Индивидуальный жилой дом	I	II	-	
22.	7	Индивидуальный жилой дом	I	II	-	
23.	8	Индивидуальный жилой дом	I	II	-	
24.	9	Индивидуальный жилой дом	I	II	-	
Квартал 3						
25.	1	Индивидуальный жилой дом	I	II	-	
26.	2	Индивидуальный жилой дом	I	II	-	
27.	3	Индивидуальный жилой дом	I	II	-	
28.	4	Индивидуальный жилой дом	I	II	-	
29.	5	Индивидуальный жилой дом	I	II	-	

30.	6	Индивидуальный жилой дом	I	II	-	
31.	7	Индивидуальный жилой дом	I	II	-	
32.	8	Индивидуальный жилой дом	I	II	-	
33.	9	Индивидуальный жилой дом	I	II	-	
34.	10	Индивидуальный жилой дом	I	II	-	
35.	11	Индивидуальный жилой дом	I	II	-	
36.	12	Индивидуальный жилой дом	I	II	-	
37.	13	Индивидуальный жилой дом	I	II	-	
38.	14	Индивидуальный жилой дом	I	II	-	
39.	15	Индивидуальный жилой дом	I	II	-	
Квартал 4						
40.	1	Индивидуальный жилой дом	I	II	-	
41.	2	Индивидуальный жилой дом	I	II	-	
42.	3	Индивидуальный жилой дом	I	II	-	
43.	4	Индивидуальный жилой дом	I	II	-	
44.	5	Индивидуальный жилой дом	I	II	-	
45.	6	Индивидуальный жилой дом	I	II	-	
Квартал 5						
46.	1	Индивидуальный жилой дом	I	II	-	
47.	2	Индивидуальный жилой дом	I	II	-	
48.	3	Индивидуальный жилой дом	I	II	-	
49.	4	Индивидуальный жилой дом	I	II	-	
50.	5	Индивидуальный жилой дом	I	II	-	
51.	6	Индивидуальный жилой дом	I	II	-	
Квартал 6						
52.	1	Индивидуальный жилой дом	I	II	-	
53.	2	Индивидуальный жилой дом	I	II	-	
54.	3	Индивидуальный жилой дом	I	II	-	
55.	4	Индивидуальный жилой дом	I	II	-	
56.	5	Индивидуальный жилой дом	I	II	-	
57.	6	Индивидуальный жилой дом	I	II	-	
58.	7	Индивидуальный жилой дом	I	II	-	
59.	8	Индивидуальный жилой дом	I	II	-	
60.	9	Индивидуальный жилой дом	I	II	-	
61.	10	Индивидуальный жилой дом	I	II	-	
62.	11	Индивидуальный жилой дом	I	II	-	
63.	12	Индивидуальный жилой дом	I	II	-	
64.	13	Индивидуальный жилой дом	I	II	-	
65.	14	Индивидуальный жилой дом	I	II	-	
Квартал 7						
66.	1	Индивидуальный жилой дом	I	II	-	
67.	2	Индивидуальный жилой дом	I	II	-	
68.	3	Индивидуальный жилой дом	I	II	-	
69.	4	Индивидуальный жилой дом	I	II	-	
70.	5	Индивидуальный жилой дом	I	II	-	
71.	6	Индивидуальный жилой дом	I	II	-	
72.	7	Индивидуальный жилой дом	I	II	-	

73.	8	Индивидуальный жилой дом	I	II	-	
74.	9	Индивидуальный жилой дом	I	II	-	
75.	10	Индивидуальный жилой дом	I	II	-	
76.	11	Индивидуальный жилой дом	I	II	-	
77.	12	Индивидуальный жилой дом	I	II	-	
78.	13	Индивидуальный жилой дом	I	II	-	
79.	14	Индивидуальный жилой дом	I	II	-	
80.	15	Индивидуальный жилой дом	I	II	-	
81.	16	Индивидуальный жилой дом	I	II	-	
82.	17	Индивидуальный жилой дом	I	II	-	
83.	18	Индивидуальный жилой дом	I	II	-	
84.	19	Индивидуальный жилой дом	I	II	-	
85.	20	Индивидуальный жилой дом	I	II	-	
Квартал 8						
86.	1	Индивидуальный жилой дом	I	II	-	
87.	2	Индивидуальный жилой дом	I	II	-	
88.	3	Индивидуальный жилой дом	I	II	-	
89.	4	Индивидуальный жилой дом	I	II	-	
90.	5	Индивидуальный жилой дом	I	II	-	
91.	6	Индивидуальный жилой дом	I	II	-	
92.	7	Индивидуальный жилой дом	I	II	-	
93.	8	Индивидуальный жилой дом	I	II	-	
Квартал 9						
94.	1	Индивидуальный жилой дом	I	II	-	
95.	2	Индивидуальный жилой дом	I	II	-	
96.	3	Индивидуальный жилой дом	I	II	-	
97.	4	Индивидуальный жилой дом	I	II	-	
98.	5	Индивидуальный жилой дом	I	II	-	
99.	6	Индивидуальный жилой дом	I	II	-	
100.	7	Индивидуальный жилой дом	I	II	-	
101.	8	Индивидуальный жилой дом	I	II	-	
102.	9	Индивидуальный жилой дом	I	II	-	
103.	10	Индивидуальный жилой дом	I	II	-	
104.	11	Индивидуальный жилой дом	I	II	-	
105.	12	Индивидуальный жилой дом	I	II	-	
106.	13	Индивидуальный жилой дом	I	II	-	
107.	14	Индивидуальный жилой дом	I	II	-	
Квартал 10						
108.	1	Индивидуальный жилой дом	I	II	-	
109.	2	Индивидуальный жилой дом	I	II	-	
110.	3	Индивидуальный жилой дом	I	II	-	
111.	4	Индивидуальный жилой дом	I	II	-	
112.	5	Индивидуальный жилой дом	I	II	-	
113.	6	Индивидуальный жилой дом	I	II	-	
114.	7	Индивидуальный жилой дом	I	II	-	
115.	8	Индивидуальный жилой дом	I	II	-	
116.	9	Индивидуальный жилой дом	I	II	-	

117.	10	Индивидуальный жилой дом	I	II	-	
118.	11	Индивидуальный жилой дом	I	II	-	
119.	12	Индивидуальный жилой дом	I	II	-	
120.	13	Индивидуальный жилой дом	I	II	-	
121.	14	Индивидуальный жилой дом	I	II	-	
Квартал 11						
122.	1	Индивидуальный жилой дом	I	II	-	
123.	2	Индивидуальный жилой дом	I	II	-	
124.	3	Индивидуальный жилой дом	I	II	-	
125.	4	Индивидуальный жилой дом	I	II	-	
126.	5	Индивидуальный жилой дом	I	II	-	
127.	6	Индивидуальный жилой дом	I	II	-	
128.	7	Индивидуальный жилой дом	I	II	-	
129.	8	Индивидуальный жилой дом	I	II	-	
130.	9	Индивидуальный жилой дом	I	II	-	
131.	10	Индивидуальный жилой дом	I	II	-	
132.	11	Индивидуальный жилой дом	I	II	-	
Квартал 12						
133.	1	Индивидуальный жилой дом	I	II	-	
134.	2	Индивидуальный жилой дом	I	II	-	
135.	3	Индивидуальный жилой дом	I	II	-	
136.	4	Индивидуальный жилой дом	I	II	-	
137.	5	Индивидуальный жилой дом	I	II	-	
138.	6	Индивидуальный жилой дом	I	II	-	
139.	7	Индивидуальный жилой дом	I	II	-	
140.	8	Индивидуальный жилой дом	I	II	-	
141.	9	Индивидуальный жилой дом	I	II	-	
142.	10	Индивидуальный жилой дом	I	II	-	
143.	11	Индивидуальный жилой дом	I	II	-	
144.	12	Индивидуальный жилой дом	I	II	-	
145.	13	Индивидуальный жилой дом	I	II	-	
146.	14	Индивидуальный жилой дом	I	II	-	
147.	15	Индивидуальный жилой дом	I	II	-	
Квартал 13						
148.	1	Индивидуальный жилой дом	I	II	-	
149.	2	Индивидуальный жилой дом	I	II	-	
150.	3	Индивидуальный жилой дом	I	II	-	
151.	4	Индивидуальный жилой дом	I	II	-	
152.	5	Индивидуальный жилой дом	I	II	-	
153.	6	Индивидуальный жилой дом	I	II	-	
154.	7	Индивидуальный жилой дом	I	II	-	
155.	8	Индивидуальный жилой дом	I	II	-	
156.	9	Индивидуальный жилой дом	I	II	-	
157.	10	Индивидуальный жилой дом	I	II	-	
158.	11	Индивидуальный жилой дом	I	II	-	
159.	12	Индивидуальный жилой дом	I	II	-	
160.	13	Индивидуальный жилой дом	I	II	-	

161.	14	Индивидуальный жилой дом	I	II	-	
Квартал 14						
162.	1	Индивидуальный жилой дом	I	II	-	
163.	2	Индивидуальный жилой дом	I	II	-	
164.	3	Индивидуальный жилой дом	I	II	-	
165.	4	Индивидуальный жилой дом	I	II	-	
166.	5	Индивидуальный жилой дом	I	II	-	
167.	6	Индивидуальный жилой дом	I	II	-	
168.	7	Индивидуальный жилой дом	I	II	-	
169.	8	Индивидуальный жилой дом	I	II	-	
170.	9	Индивидуальный жилой дом	I	II	-	
171.	10	Индивидуальный жилой дом	I	II	-	
172.	11	Индивидуальный жилой дом	I	II	-	
173.	12	Индивидуальный жилой дом	I	II	-	
174.	13	Индивидуальный жилой дом	I	II	-	
175.	14	Индивидуальный жилой дом	I	II	-	
176.	15	Индивидуальный жилой дом	I	II	-	
Квартал 15						
177.	1	Индивидуальный жилой дом	I	II	-	
178.	2	Индивидуальный жилой дом	I	II	-	
179.	3	Индивидуальный жилой дом	I	II	-	
180.	4	Индивидуальный жилой дом	I	II	-	
181.	5	Индивидуальный жилой дом	I	II	-	
182.	6	Индивидуальный жилой дом	I	II	-	
183.	7	Индивидуальный жилой дом	I	II	-	
Квартал 16						
184.	1	Индивидуальный жилой дом	I	II	-	
185.	2	Индивидуальный жилой дом	I	II	-	
186.	3	Индивидуальный жилой дом	I	II	-	
187.	4	Индивидуальный жилой дом	I	II	-	
188.	5	Индивидуальный жилой дом	I	II	-	
189.	6	Индивидуальный жилой дом	I	II	-	
Квартал 17						
190.	1	Индивидуальный жилой дом	I	II	-	
191.	2	Индивидуальный жилой дом	I	II	-	
192.	3	Индивидуальный жилой дом	I	II	-	
193.	4	Индивидуальный жилой дом	I	II	-	
194.	5	Индивидуальный жилой дом	I	II	-	
195.	6	Индивидуальный жилой дом	I	II	-	
196.	7	Индивидуальный жилой дом	I	II	-	
197.	8	Индивидуальный жилой дом	I	II	-	
198.	9	Индивидуальный жилой дом	I	II	-	
199.	10	Индивидуальный жилой дом	I	II	-	
Квартал 18						
200.	1	Индивидуальный жилой дом	I	II	-	
201.	2	Индивидуальный жилой дом	I	II	-	
202.	3	Индивидуальный жилой дом	I	II	-	

203.	4	Индивидуальный жилой дом	I	II	-	
204.	5	Индивидуальный жилой дом	I	II	-	
205.	6	Индивидуальный жилой дом	I	II	-	
Квартал 19						
206.	1	Индивидуальный жилой дом	I	II	-	
207.	2	Индивидуальный жилой дом	I	II	-	
208.	3	Индивидуальный жилой дом	I	II	-	
209.	4	Индивидуальный жилой дом	I	II	-	
210.	5	Индивидуальный жилой дом	I	II	-	
211.	6	Индивидуальный жилой дом	I	II	-	
212.	7	Индивидуальный жилой дом	I	II	-	
213.	8	Индивидуальный жилой дом	I	II	-	
214.	9	Индивидуальный жилой дом	I	II	-	
215.	10	Индивидуальный жилой дом	I	II	-	
216.	11	Индивидуальный жилой дом	I	II	-	
Квартал 20						
217.	1	Индивидуальный жилой дом	I	II	-	
218.	2	Индивидуальный жилой дом	I	II	-	
219.	3	Индивидуальный жилой дом	I	II	-	
220.	4	Индивидуальный жилой дом	I	II	-	
221.	5	Индивидуальный жилой дом	I	II	-	
Квартал 21						
222.	1	Индивидуальный жилой дом	I	II	-	
223.	2	Индивидуальный жилой дом	I	II	-	
224.	3	Индивидуальный жилой дом	I	II	-	
225.	4	Индивидуальный жилой дом	I	II	-	
226.	5	Индивидуальный жилой дом	I	II	-	
227.	6	Индивидуальный жилой дом	I	II	-	
228.	7	Индивидуальный жилой дом	I	II	-	
229.	8	Индивидуальный жилой дом	I	II	-	
230.	9	Индивидуальный жилой дом	I	II	-	
231.	10	Индивидуальный жилой дом	I	II	-	
232.	11	Индивидуальный жилой дом	I	II	-	
233.	12	Индивидуальный жилой дом	I	II	-	
234.	13	Индивидуальный жилой дом	I	II	-	
235.	14	Индивидуальный жилой дом	I	II	-	
Квартал 22						
236.	1	Индивидуальный жилой дом	I	II	-	
237.	2	Индивидуальный жилой дом	I	II	-	
238.	3	Индивидуальный жилой дом	I	II	-	
239.	4	Индивидуальный жилой дом	I	II	-	
240.	5	Индивидуальный жилой дом	I	II	-	
241.	6	Индивидуальный жилой дом	I	II	-	
242.	7	Индивидуальный жилой дом	I	II	-	
243.	8	Индивидуальный жилой дом	I	II	-	
244.	9	Индивидуальный жилой дом	I	II	-	
245.	10	Индивидуальный жилой дом	I	II	-	

246.	11	Индивидуальный жилой дом	I	II	-	
247.	12	Индивидуальный жилой дом	I	II	-	
248.	13	Индивидуальный жилой дом	I	II	-	
249.	14	Индивидуальный жилой дом	I	II	-	
250.	15	Индивидуальный жилой дом	I	II	-	
251.	16	Индивидуальный жилой дом	I	II	-	
252.	17	Индивидуальный жилой дом	I	II	-	
253.	18	Индивидуальный жилой дом	I	II	-	
Квартал 23						
254.	1	Индивидуальный жилой дом	I	II	-	
255.	2	Индивидуальный жилой дом	I	II	-	
256.	3	Индивидуальный жилой дом	I	II	-	
257.	4	Индивидуальный жилой дом	I	II	-	
258.	5	Индивидуальный жилой дом	I	II	-	
259.	6	Индивидуальный жилой дом	I	II	-	
260.	7	Индивидуальный жилой дом	I	II	-	
261.	8	Индивидуальный жилой дом	I	II	-	
262.	9	Индивидуальный жилой дом	I	II	-	
263.	10	Индивидуальный жилой дом	I	II	-	
264.	11	Индивидуальный жилой дом	I	II	-	
265.	12	Индивидуальный жилой дом	I	II	-	
266.	13	Индивидуальный жилой дом	I	II	-	
Квартал 24						
267.	1	Индивидуальный жилой дом	I	II	-	
268.	2	Индивидуальный жилой дом	I	II	-	
269.	3	Индивидуальный жилой дом	I	II	-	
270.	4	Индивидуальный жилой дом	I	II	-	
271.	5	Индивидуальный жилой дом	I	II	-	
272.	6	Индивидуальный жилой дом	I	II	-	
273.	7	Индивидуальный жилой дом	I	II	-	
274.	8	Индивидуальный жилой дом	I	II	-	
275.	9	Индивидуальный жилой дом	I	II	-	
276.	10	Индивидуальный жилой дом	I	II	-	
277.	11	Индивидуальный жилой дом	I	II	-	
278.	12	Индивидуальный жилой дом	I	II	-	
279.	13	Индивидуальный жилой дом	I	II	-	
280.	14	Индивидуальный жилой дом	I	II	-	
Квартал 25						
281.	1	Индивидуальный жилой дом	I	II	-	
282.	2	Индивидуальный жилой дом	I	II	-	
283.	3	Индивидуальный жилой дом	I	II	-	
284.	4	Индивидуальный жилой дом	I	II	-	
285.	5	Индивидуальный жилой дом	I	II	-	
286.	6	Индивидуальный жилой дом	I	II	-	
287.	7	Индивидуальный жилой дом	I	II	-	
288.	8	Индивидуальный жилой дом	I	II	-	
289.	9	Индивидуальный жилой дом	I	II	-	



290.	10	Индивидуальный жилой дом	I	II	-	
291.	11	Индивидуальный жилой дом	I	II	-	
292.	12	Индивидуальный жилой дом	I	II	-	
293.	13	Индивидуальный жилой дом	I	II	-	
294.	14	Индивидуальный жилой дом	I	II	-	
295.	15	Индивидуальный жилой дом	I	II	-	
296.	16	Индивидуальный жилой дом	I	II	-	
Квартал 26						
297.	1	Индивидуальный жилой дом	I	II	-	
298.	2	Индивидуальный жилой дом	I	II	-	
299.	3	Индивидуальный жилой дом	I	II	-	
300.	4	Индивидуальный жилой дом	I	II	-	
301.	5	Индивидуальный жилой дом	I	II	-	
302.	6	Индивидуальный жилой дом	I	II	-	
303.	7	Индивидуальный жилой дом	I	II	-	
304.	8	Индивидуальный жилой дом	I	II	-	
305.	9	Индивидуальный жилой дом	I	II	-	
306.	10	Индивидуальный жилой дом	I	II	-	
307.	11	Индивидуальный жилой дом	I	II	-	
308.	12	Индивидуальный жилой дом	I	II	-	
309.	13	Индивидуальный жилой дом	I	II	-	
310.	14	Индивидуальный жилой дом	I	II	-	
Квартал 27						
311.	1	Индивидуальный жилой дом	I	II	-	
312.	2	Индивидуальный жилой дом	I	II	-	
313.	3	Индивидуальный жилой дом	I	II	-	
314.	4	Индивидуальный жилой дом	I	II	-	
315.	5	Индивидуальный жилой дом	I	II	-	
316.	6	Индивидуальный жилой дом	I	II	-	
317.	7	Индивидуальный жилой дом	I	II	-	
318.	8	Индивидуальный жилой дом	I	II	-	
319.	9	Индивидуальный жилой дом	I	II	-	
320.	10	Индивидуальный жилой дом	I	II	-	
321.	11	Индивидуальный жилой дом	I	II	-	
Квартал 28						
322.	1	Индивидуальный жилой дом	I	II	-	
323.	2	Индивидуальный жилой дом	I	II	-	
324.	3	Индивидуальный жилой дом	I	II	-	
325.	4	Индивидуальный жилой дом	I	II	-	
326.	5	Индивидуальный жилой дом	I	II	-	
327.	6	Индивидуальный жилой дом	I	II	-	
328.	7	Индивидуальный жилой дом	I	II	-	
329.	8	Индивидуальный жилой дом	I	II	-	
330.	9	Индивидуальный жилой дом	I	II	-	
331.	10	Индивидуальный жилой дом	I	II	-	
332.	11	Индивидуальный жилой дом	I	II	-	
333.	12	Индивидуальный жилой дом	I	II	-	

334.	13	Индивидуальный жилой дом	I	II	-	
Квартал 29						
335.	1	Индивидуальный жилой дом	I	II	-	
336.	2	Индивидуальный жилой дом	I	II	-	
337.	3	Индивидуальный жилой дом	I	II	-	
338.	4	Индивидуальный жилой дом	I	II	-	
339.	5	Индивидуальный жилой дом	I	II	-	
340.	6	Индивидуальный жилой дом	I	II	-	
341.	7	Индивидуальный жилой дом	I	II	-	
Квартал 30						
342.	1	Индивидуальный жилой дом	I	II	-	
343.	2	Индивидуальный жилой дом	I	II	-	
344.	3	Индивидуальный жилой дом	I	II	-	
345.	4	Индивидуальный жилой дом	I	II	-	
346.	5	Индивидуальный жилой дом	I	II	-	
Квартал 31						
347.	1	Индивидуальный жилой дом	I	II	-	
348.	2	Индивидуальный жилой дом	I	II	-	
349.	3	Индивидуальный жилой дом	I	II	-	
350.	4	Индивидуальный жилой дом	I	II	-	
351.	5	Индивидуальный жилой дом	I	II	-	
352.	6	Индивидуальный жилой дом	I	II	-	
353.	7	Индивидуальный жилой дом	I	II	-	
354.	8	Индивидуальный жилой дом	I	II	-	
355.	9	Индивидуальный жилой дом	I	II	-	
356.	10	Индивидуальный жилой дом	I	II	-	
357.	11	Индивидуальный жилой дом	I	II	-	
358.	12	Индивидуальный жилой дом	I	II	-	
359.	13	Индивидуальный жилой дом	I	II	-	
360.	14	Индивидуальный жилой дом	I	II	-	
361.	15	Индивидуальный жилой дом	I	II	-	
362.	16	Магазин	I	II	-	
Квартал 32						
363.	1	Индивидуальный жилой дом	I	II	-	
364.	2	Индивидуальный жилой дом	I	II	-	
365.	3	Индивидуальный жилой дом	I	II	-	
366.	4	Объекты инженерной инфраструктуры (ГРП)	I	II	-	
Квартал 33						
367.	1	Индивидуальный жилой дом	I	II	-	
368.	2	Индивидуальный жилой дом	I	II	-	
369.	3	Индивидуальный жилой дом	I	II	-	
370.	4	Индивидуальный жилой дом	I	II	-	
371.	5	Индивидуальный жилой дом	I	II	-	
372.	6	Индивидуальный жилой дом	I	II	-	
373.	7	Индивидуальный жилой дом	I	II	-	
374.	8	Индивидуальный жилой дом	I	II	-	

375.	9	Индивидуальный жилой дом	I	II	-	
376.	10	Индивидуальный жилой дом	I	II	-	
377.	11	Индивидуальный жилой дом	I	II	-	
378.	12	Индивидуальный жилой дом	I	II	-	
379.	13	Индивидуальный жилой дом	I	II	-	
380.	14	Индивидуальный жилой дом	I	II	-	
Квартал 34						
381.	1	Индивидуальный жилой дом	I	II	-	
382.	2	Индивидуальный жилой дом	I	II	-	
383.	3	Индивидуальный жилой дом	I	II	-	
384.	4	Индивидуальный жилой дом	I	II	-	
385.	5	Индивидуальный жилой дом	I	II	-	
386.	6	Индивидуальный жилой дом	I	II	-	
387.	7	Индивидуальный жилой дом	I	II	-	
388.	8	Индивидуальный жилой дом	I	II	-	
389.	9	Индивидуальный жилой дом	I	II	-	
390.	10	Индивидуальный жилой дом	I	II	-	
391.	11	Индивидуальный жилой дом	I	II	-	
392.	12	Индивидуальный жилой дом	I	II	-	
393.	13	Индивидуальный жилой дом	I	II	-	
Квартал 35						
394.	1	Индивидуальный жилой дом	I	II	-	
395.	2	Индивидуальный жилой дом	I	II	-	
396.	3	Индивидуальный жилой дом	I	II	-	
397.	4	Индивидуальный жилой дом	I	II	-	
398.	5	Индивидуальный жилой дом	I	II	-	
399.	6	Индивидуальный жилой дом	I	II	-	
400.	7	Индивидуальный жилой дом	I	II	-	
401.	8	Индивидуальный жилой дом	I	II	-	
402.	9	Индивидуальный жилой дом	I	II	-	
403.	10	Индивидуальный жилой дом	I	II	-	
404.	11	Индивидуальный жилой дом	I	II	-	
405.	12	Индивидуальный жилой дом	I	II	-	
406.	13	Индивидуальный жилой дом	I	II	-	
407.	14	Индивидуальный жилой дом	I	II	-	
408.	15	Индивидуальный жилой дом	I	II	-	
409.	16	Индивидуальный жилой дом	I	II	-	
410.	17	Индивидуальный жилой дом	I	II	-	
411.	18	Индивидуальный жилой дом	I	II	-	
412.	19	Индивидуальный жилой дом	I	II	-	
413.	20	Индивидуальный жилой дом	I	II	-	
414.	21	Индивидуальный жилой дом	I	II	-	
415.	22	Индивидуальный жилой дом	I	II	-	
416.	23	Индивидуальный жилой дом	I	II	-	
417.	24	Индивидуальный жилой дом	I	II	-	
418.	25	Индивидуальный жилой дом	I	II	-	
419.	26	Индивидуальный жилой дом	I	II	-	

420.	27	Индивидуальный жилой дом	I	II	-	
421.	28	Индивидуальный жилой дом	I	II	-	
422.	29	Индивидуальный жилой дом	I	II	-	
423.	30	Индивидуальный жилой дом	I	II	-	
Квартал 36						
424.	1	Индивидуальный жилой дом	I	II	-	
425.	2	Индивидуальный жилой дом	I	II	-	
426.	3	Индивидуальный жилой дом	I	II	-	
427.	4	Индивидуальный жилой дом	I	II	-	
428.	5	Индивидуальный жилой дом	I	II	-	
429.	6	Индивидуальный жилой дом	I	II	-	
430.	7	Индивидуальный жилой дом	I	II	-	
431.	8	Индивидуальный жилой дом	I	II	-	
432.	9	Индивидуальный жилой дом	I	II	-	
433.	10	Индивидуальный жилой дом	I	II	-	
Квартал 37						
434.	1	Индивидуальный жилой дом	I	II	-	
435.	2	Индивидуальный жилой дом	I	II	-	
436.	3	Индивидуальный жилой дом	I	II	-	
437.	4	Индивидуальный жилой дом	I	II	-	
438.	5	Индивидуальный жилой дом	I	II	-	
439.	6	Индивидуальный жилой дом	I	II	-	
440.	7	Индивидуальный жилой дом	I	II	-	
441.	8	Индивидуальный жилой дом	I	II	-	
442.	9	Индивидуальный жилой дом	I	II	-	
443.	10	Индивидуальный жилой дом	I	II	-	
444.	11	Индивидуальный жилой дом	I	II	-	
445.	12	Индивидуальный жилой дом	I	II	-	
Квартал 38						
446.	1	Индивидуальный жилой дом	I	II	-	
447.	2	Индивидуальный жилой дом	I	II	-	
448.	3	Индивидуальный жилой дом	I	II	-	
449.	4	Индивидуальный жилой дом	I	II	-	
450.	5	Индивидуальный жилой дом	I	II	-	
451.	6	Индивидуальный жилой дом	I	II	-	
452.	7	Индивидуальный жилой дом	I	II	-	
453.	8	Индивидуальный жилой дом	I	II	-	
454.	9	Индивидуальный жилой дом	I	II	-	
455.	10	Индивидуальный жилой дом	I	II	-	
456.	11	Индивидуальный жилой дом	I	II	-	
457.	12	Индивидуальный жилой дом	I	II	-	
Квартал 39						
458.	1	Индивидуальный жилой дом	I	II	-	
459.	2	Индивидуальный жилой дом	I	II	-	
460.	3	Индивидуальный жилой дом	I	II	-	
461.	4	Индивидуальный жилой дом	I	II	-	
462.	5	Индивидуальный жилой дом	I	II	-	

463.	6	Индивидуальный жилой дом	I	II	-	
464.	7	Индивидуальный жилой дом	I	II	-	
465.	8	Индивидуальный жилой дом	I	II	-	
466.	9	Индивидуальный жилой дом	I	II	-	
Квартал 40						
467.	1	Индивидуальный жилой дом	I	II	-	
468.	2	Индивидуальный жилой дом	I	II	-	
469.	3	Индивидуальный жилой дом	I	II	-	
470.	4	Индивидуальный жилой дом	I	II	-	
471.	5	Индивидуальный жилой дом	I	II	-	
Квартал 41						
472.	1	Индивидуальный жилой дом	I	II	-	
473.	2	Индивидуальный жилой дом	I	II	-	
474.	3	Индивидуальный жилой дом	I	II	-	
475.	4	Индивидуальный жилой дом	I	II	-	
476.	5	Индивидуальный жилой дом	I	II	-	
477.	6	Индивидуальный жилой дом	I	II	-	
478.	7	Индивидуальный жилой дом	I	II	-	
Квартал 42						
479.	1	Индивидуальный жилой дом	I	II	-	
480.	2	Индивидуальный жилой дом	I	II	-	
481.	3	Индивидуальный жилой дом	I	II	-	
482.	4	Индивидуальный жилой дом	I	II	-	
483.	5	Индивидуальный жилой дом	I	II	-	
484.	6	Индивидуальный жилой дом	I	II	-	
485.	7	Индивидуальный жилой дом	I	II	-	
Квартал 43						
486.	1	Индивидуальный жилой дом	I	II	-	
487.	2	Индивидуальный жилой дом	I	II	-	
488.	3	Индивидуальный жилой дом	I	II	-	
489.	4	Индивидуальный жилой дом	I	II	-	
490.	5	Индивидуальный жилой дом	I	II	-	
491.	6	Индивидуальный жилой дом	I	II	-	
492.	7	Индивидуальный жилой дом	I	II	-	
493.	8	Индивидуальный жилой дом	I	II	-	
494.	9	Индивидуальный жилой дом	I	II	-	
495.	10	Индивидуальный жилой дом	I	II	-	
496.	11	Индивидуальный жилой дом	I	II	-	
Квартал 44						
497.	1	Индивидуальный жилой дом	I	II	-	
498.	2	Индивидуальный жилой дом	I	II	-	
499.	3	Индивидуальный жилой дом	I	II	-	
500.	4	Индивидуальный жилой дом	I	II	-	
501.	5	Индивидуальный жилой дом	I	II	-	
502.	6	Индивидуальный жилой дом	I	II	-	
503.	7	Индивидуальный жилой дом	I	II	-	
504.	8	Индивидуальный жилой дом	I	II	-	

505.	9	Индивидуальный жилой дом	I	II	-	
506.	10	Индивидуальный жилой дом	I	II	-	
507.	11	Индивидуальный жилой дом	I	II	-	
508.	12	Индивидуальный жилой дом	I	II	-	
Квартал 45						
509.	1	Индивидуальный жилой дом	I	II	-	
510.	2	Индивидуальный жилой дом	I	II	-	
511.	3	Индивидуальный жилой дом	I	II	-	
512.	4	Индивидуальный жилой дом	I	II	-	
513.	5	Индивидуальный жилой дом	I	II	-	
514.	6	Индивидуальный жилой дом	I	II	-	
515.	7	Индивидуальный жилой дом	I	II	-	
516.	8	Индивидуальный жилой дом	I	II	-	
517.	9	Индивидуальный жилой дом	I	II	-	
518.	10	Индивидуальный жилой дом	I	II	-	
519.	11	Индивидуальный жилой дом	I	II	-	
520.	12	Индивидуальный жилой дом	I	II	-	
521.	13	Индивидуальный жилой дом	I	II	-	
522.	14	Индивидуальный жилой дом	I	II	-	
523.	15	Индивидуальный жилой дом	I	II	-	
524.	16	Индивидуальный жилой дом	I	II	-	
Квартал 46						
525.	1	Индивидуальный жилой дом	I	II	-	
526.	2	Индивидуальный жилой дом	I	II	-	
527.	3	Индивидуальный жилой дом	I	II	-	
528.	4	Индивидуальный жилой дом	I	II	-	
529.	5	Индивидуальный жилой дом	I	II	-	
530.	6	Индивидуальный жилой дом	I	II	-	
531.	7	Индивидуальный жилой дом	I	II	-	
532.	8	Индивидуальный жилой дом	I	II	-	
533.	9	Индивидуальный жилой дом	I	II	-	
534.	10	Индивидуальный жилой дом	I	II	-	
535.	11	Индивидуальный жилой дом	I	II	-	
536.	12	Индивидуальный жилой дом	I	II	-	
537.	13	Индивидуальный жилой дом	I	II	-	
538.	14	Индивидуальный жилой дом	I	II	-	
539.	15	Индивидуальный жилой дом	I	II	-	
540.	16	Индивидуальный жилой дом	I	II	-	
Квартал 47						
541.	1	Индивидуальный жилой дом	I	II	-	
542.	2	Индивидуальный жилой дом	I	II	-	
543.	3	Индивидуальный жилой дом	I	II	-	
544.	4	Индивидуальный жилой дом	I	II	-	
545.	5	Индивидуальный жилой дом	I	II	-	
546.	6	Индивидуальный жилой дом	I	II	-	
547.	7	Индивидуальный жилой дом	I	II	-	
548.	8	Индивидуальный жилой дом	I	II	-	

Квартал 48						
549.	1	Индивидуальный жилой дом	I	II	-	
550.	2	Индивидуальный жилой дом	I	II	-	
551.	3	Индивидуальный жилой дом	I	II	-	
552.	4	Индивидуальный жилой дом	I	II	-	
553.	5	Объекты инженерной инфраструктуры	I	II	-	
Квартал 49						
554.	1	Индивидуальный жилой дом	I	II	-	
555.	2	Индивидуальный жилой дом	I	II	-	
556.	3	Индивидуальный жилой дом	I	II	-	
557.	4	Индивидуальный жилой дом	I	II	-	
558.	5	Индивидуальный жилой дом	I	II	-	
559.	6	Индивидуальный жилой дом	I	II	-	
560.	7	Индивидуальный жилой дом	I	II	-	
561.	8	Индивидуальный жилой дом	I	II	-	
562.	9	Индивидуальный жилой дом	I	II	-	
563.	10	Индивидуальный жилой дом	I	II	-	
564.	11	Индивидуальный жилой дом	I	II	-	
565.	12	Индивидуальный жилой дом	I	II	-	
566.	13	Индивидуальный жилой дом	I	II	-	
567.	14	Индивидуальный жилой дом	I	II	-	
568.	15	Индивидуальный жилой дом	I	II	-	
569.	16	Индивидуальный жилой дом	I	II	-	
Квартал 50						
570.	1	Индивидуальный жилой дом	I	II	-	
571.	2	Индивидуальный жилой дом	I	II	-	
572.	3	Индивидуальный жилой дом	I	II	-	
573.	4	Индивидуальный жилой дом	I	II	-	
574.	5	Индивидуальный жилой дом	I	II	-	
575.	6	Индивидуальный жилой дом	I	II	-	
576.	7	Индивидуальный жилой дом	I	II	-	
577.	8	Индивидуальный жилой дом	I	II	-	
Квартал 51						
578.	1	Бассейн	I	II	-	
Квартал 52						
579.	1	Объекты инженерной инфраструктуры (площадка водохозяйственных сооружений)	I	II	-	
Квартал 53						
580.	1	КПП	I	II	-	
Квартал 55						
581.	1	СОШ на 1550 мест	I	II	-	
582.	2	Объекты инженерной инфраструктуры (котельная)	I	II	-	
583.	3	Объекты инженерной	I	II	-	

		инфраструктуры (трансформаторная подстанция)				
Квартал 56						
584.	1	ДОУ на 160 мест	I	II	-	



**ПОЛОЖЕНИЯ ОБ ОЧЕРЕДНОСТИ  
ПЛАНИРУЕМОГО РАЗВИТИЯ ТЕРРИТОРИИ**

Оче- реди п/п	Описание развития территории	Примечание
1 этап (2024-2030 гг.) мкр.1		
1.	Разработка проектной документации по строительству сетей и объектов инженерного обеспечения	
2	Получение положительного санитарно-эпидемиологического заключения центра государственного санитарно-эпидемиологического надзора на строительство ВЗУ	
3	Проектирование и строительство объектов инженерной инфраструктуры, прокладка инженерных сетей	Квартал №1, объект №15 Квартал №48, объект №5
4	Строительство и ввод в эксплуатацию объектов транспортного обслуживания	Строительство жилых улиц протяженностью 7,2 км. Проектирование и строительство КПП.
5	Проектирование и строительство объектов социальной инфраструктуры (магазины)	Квартал №1, объект №14 Квартал №31, объект №16
6	Проектирование и строительство площадок для отдыха взрослого населения, детских игровых площадок и спортивных площадок, устройство велосипедной дорожки	
7	Благоустройство территории с организацией озеленения вдоль жилых улиц	
8	Проектирование и строительство индивидуальных жилых домов	427 Квартал № 1, объект №1-№13 Квартал № 2, объект №1-№9 Квартал № 3, объект №1-№15 Квартал № 4, объект №1-№6 Квартал № 5, объект №1-№6 Квартал № 6, объект №1-№14 Квартал № 7, объект №1-№20 Квартал № 8, объект №1-№8 Квартал № 9, объект №1-№14 Квартал № 10, объект №1-№14 Квартал № 11, объект №1-№11 Квартал № 12, объект №1-№15 Квартал № 13, объект №1-№14 Квартал № 14, объект №1-№15 Квартал № 15, объект №1-№7 Квартал № 16, объект №1-№6 Квартал № 17, объект №1-№10 Квартал № 18, объект №1-№6 Квартал № 19, объект №1-№11 Квартал № 20, объект №1-№5

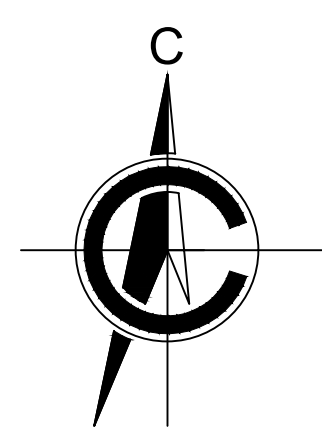
		Квартал № 21, объект №1-№14 Квартал № 22, объект №1-№18 Квартал № 23, объект №1-№13 Квартал № 24, объект №1-№14 Квартал № 25, объект №1-№16 Квартал № 26, объект №1-№14 Квартал № 27, объект №1-№11 Квартал № 28, объект №1-№13 Квартал № 29, объект №1-№7 Квартал № 30, объект №1-№5 Квартал № 31, объект №1-№15 Квартал № 45, объект №1-№16 Квартал № 46, объект №1-№16 Квартал № 47, объект №1-№8 Квартал № 48, объект №1-№4 Квартал № 49, объект №1-№16 Квартал № 50, объект №1-№8
9	Проведение государственной историко-культурной экспертизы на планируемом участке с целью обнаружения объектов культурного наследия в соответствии с Постановлением Правительства РФ № 569 от 15 июля 2009 г. «Об утверждении Положения о государственной историко-культурной экспертизе»	
2 этап (2030 – 2032 гг.) мкр.1		
1	Разработка проектной документации по строительству сетей и объектов инженерного обеспечения	
2	Проектирование и строительство объектов инженерной инфраструктуры (газораспределительный пункт, площадка водохозяйственных сооружений), прокладка инженерных сетей	Квартал №32, объект №4 Квартал №52, объект №1
3	Строительство и ввод в эксплуатацию объектов транспортного обслуживания	Строительство жилых улиц протяженностью 2,8 км.
4	Проектирование и строительство объектов социальной инфраструктуры (бассейн)	Квартал №51, объект №1
5	Проектирование и строительство площадок для отдыха взрослого населения, детских игровых площадок и спортивных площадок, устройство велосипедной дорожки	
6	Благоустройство территории с организацией озеленения вдоль жилых улиц	
7	Проектирование и строительство 145 индивидуальных жилых домов.	Квартал № 32, объект №1-№3 Квартал № 33, объект №1-№14 Квартал № 34, объект №1-№13 Квартал № 35, объект №1-№30

		Квартал № 36, объект №1-№10 Квартал № 37, объект №1-№12 Квартал № 38, объект №1-№12 Квартал № 39, объект №1-№9 Квартал № 40, объект №1-№5 Квартал № 41, объект №1-№7 Квартал № 42, объект №1-№7 Квартал № 43, объект №1-№11 Квартал № 44, объект №1-№12
8	Проведение государственной историко-культурной экспертизы на планируемом участке с целью обнаружения объектов культурного наследия в соответствии с Постановлением Правительства РФ № 569 от 15 июля 2009 г. «Об утверждении Положения о государственной историко-культурной экспертизе»	
3 этап (2025 – 2032 гг.) мкр.2		
1.	Проектирование и строительство объектов социальной инфраструктуры (СОШ, ДОУ)	Квартал № 55, объект №1 Квартал № 56, объект №1
2.	Разработка проектной документации по строительству сетей и объектов инженерного обеспечения	
3.	Проектирование и строительство объектов инженерной инфраструктуры (котельная, трансформаторная подстанция), прокладка инженерных сетей	Квартал № 55, объект №2 Квартал № 55, объект №3
4.	Строительство и ввод в эксплуатацию объектов транспортного обслуживания	Строительство улиц местного значения протяженностью 2,9 км.
5	Проведение государственной историко-культурной экспертизы на планируемом участке с целью обнаружения объектов культурного наследия в соответствии с Постановлением Правительства РФ № 569 от 15 июля 2009 г. «Об утверждении Положения о государственной историко-культурной экспертизе»	

С целью обеспечения сохранения фактических показателей обеспеченности территории объектами коммунальной, транспортной инфраструктур проектом планировки территории на первую очередь предлагается предусмотреть строительство и введение в эксплуатацию сетей газо-, водо-, электроснабжения, автомобильных дорог с асфальтобетонным покрытием и тротуаров, которые необходимы для развития индивидуальной жилой застройки, объектов социальной инфраструктуры.

## ЧАСТЬ II . ГРАФИЧЕСКАЯ ЧАСТЬ





ПРОЕКТ ПЛАНИРОВКИ ТЕРРИТОРИИ  
Основная часть

Чертеж планировки территории: красные линии, границы планируемых элементов планировочной структуры,  
границы зон планируемого размещения объектов капитального строительства М 1:2000

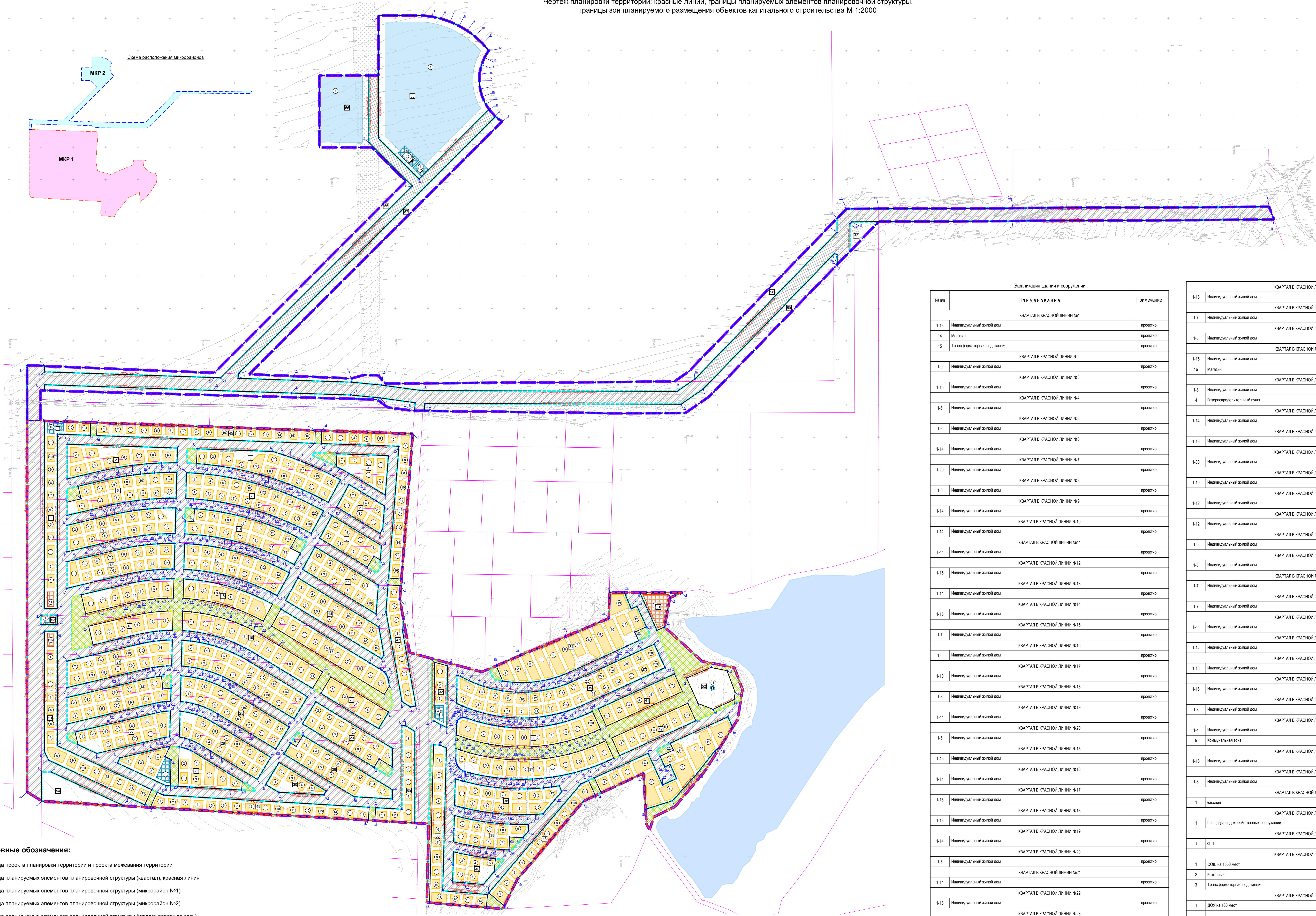


Схема расположения микрорайонов

Условные обозначения:

- Граница проекта планировки территории и проекта межевания территории
- Граница планируемых элементов планировочной структуры (квартал), красная линия
- Граница планируемых элементов планировочной структуры (микрорайон №1)
- Граница планируемых элементов планировочной структуры (микрорайон №2)
- Граница планируемых элементов планировочной структуры (улично-дорожная сеть)
- Граница планируемых элементов планировочной структуры (бульвары, набережные)
- Границы зон планируемого размещения объектов капитального строительства (индивидуальные жилые дома)
- Границы зон планируемого размещения объектов капитального строительства (объекты социальной инфраструктуры (СОШ, ДОУ))
- Границы зон планируемого размещения объектов капитального строительства (предприятия торговли, бассейны)
- Границы зон планируемого размещения объектов капитального строительства (объекты инженерной инфраструктуры)
- Границы зон планируемого размещения объектов капитального строительства (объекты улично-дорожной сети)
- Границы зон планируемого размещения объектов благоустройства (объекты благоустройства, детские площадки, площадки отдыха, спортивные площадки)
- Номер объекта капитального строительства
- Номер поворотных точек красных линий
- Номер квартала в границах красных линий

Экспликация зданий и сооружений		
№ п/п	Наименование	Примечание
КВАРТАЛ В КРАСНОЙ ЛИНИИ №1		
1-13	Индивидуальный жилой дом	проектир.
14	Магазин	проектир.
15	Трансформаторная подстанция	проектир.
КВАРТАЛ В КРАСНОЙ ЛИНИИ №2		
1-9	Индивидуальный жилой дом	проектир.
КВАРТАЛ В КРАСНОЙ ЛИНИИ №3		
1-15	Индивидуальный жилой дом	проектир.
КВАРТАЛ В КРАСНОЙ ЛИНИИ №4		
1-6	Индивидуальный жилой дом	проектир.
КВАРТАЛ В КРАСНОЙ ЛИНИИ №5		
1-6	Индивидуальный жилой дом	проектир.
КВАРТАЛ В КРАСНОЙ ЛИНИИ №6		
1-14	Индивидуальный жилой дом	проектир.
КВАРТАЛ В КРАСНОЙ ЛИНИИ №7		
1-20	Индивидуальный жилой дом	проектир.
КВАРТАЛ В КРАСНОЙ ЛИНИИ №8		
1-8	Индивидуальный жилой дом	проектир.
КВАРТАЛ В КРАСНОЙ ЛИНИИ №9		
1-14	Индивидуальный жилой дом	проектир.
КВАРТАЛ В КРАСНОЙ ЛИНИИ №10		
1-14	Индивидуальный жилой дом	проектир.
КВАРТАЛ В КРАСНОЙ ЛИНИИ №11		
1-11	Индивидуальный жилой дом	проектир.
КВАРТАЛ В КРАСНОЙ ЛИНИИ №12		
1-15	Индивидуальный жилой дом	проектир.
КВАРТАЛ В КРАСНОЙ ЛИНИИ №13		
1-14	Индивидуальный жилой дом	проектир.
КВАРТАЛ В КРАСНОЙ ЛИНИИ №14		
1-15	Индивидуальный жилой дом	проектир.
КВАРТАЛ В КРАСНОЙ ЛИНИИ №15		
1-7	Индивидуальный жилой дом	проектир.
КВАРТАЛ В КРАСНОЙ ЛИНИИ №16		
1-6	Индивидуальный жилой дом	проектир.
КВАРТАЛ В КРАСНОЙ ЛИНИИ №17		
1-10	Индивидуальный жилой дом	проектир.
КВАРТАЛ В КРАСНОЙ ЛИНИИ №18		
1-6	Индивидуальный жилой дом	проектир.
КВАРТАЛ В КРАСНОЙ ЛИНИИ №19		
1-11	Индивидуальный жилой дом	проектир.
КВАРТАЛ В КРАСНОЙ ЛИНИИ №20		
1-5	Индивидуальный жилой дом	проектир.
КВАРТАЛ В КРАСНОЙ ЛИНИИ №15		
1-45	Индивидуальный жилой дом	проектир.
КВАРТАЛ В КРАСНОЙ ЛИНИИ №16		
1-14	Индивидуальный жилой дом	проектир.
КВАРТАЛ В КРАСНОЙ ЛИНИИ №17		
1-18	Индивидуальный жилой дом	проектир.
КВАРТАЛ В КРАСНОЙ ЛИНИИ №18		
1-13	Индивидуальный жилой дом	проектир.
КВАРТАЛ В КРАСНОЙ ЛИНИИ №19		
1-14	Индивидуальный жилой дом	проектир.
КВАРТАЛ В КРАСНОЙ ЛИНИИ №20		
1-5	Индивидуальный жилой дом	проектир.
КВАРТАЛ В КРАСНОЙ ЛИНИИ №21		
1-14	Индивидуальный жилой дом	проектир.
КВАРТАЛ В КРАСНОЙ ЛИНИИ №22		
1-18	Индивидуальный жилой дом	проектир.
КВАРТАЛ В КРАСНОЙ ЛИНИИ №23		
1-13	Индивидуальный жилой дом	проектир.
КВАРТАЛ В КРАСНОЙ ЛИНИИ №24		
1-14	Индивидуальный жилой дом	проектир.
КВАРТАЛ В КРАСНОЙ ЛИНИИ №25		
1-16	Индивидуальный жилой дом	проектир.
КВАРТАЛ В КРАСНОЙ ЛИНИИ №26		
1-14	Индивидуальный жилой дом	проектир.
КВАРТАЛ В КРАСНОЙ ЛИНИИ №27		
1-11	Индивидуальный жилой дом	проектир.

КВАРТАЛ В КРАСНОЙ ЛИНИИ №28		
1-13	Индивидуальный жилой дом	проектир.
КВАРТАЛ В КРАСНОЙ ЛИНИИ №29		
1-7	Индивидуальный жилой дом	проектир.
КВАРТАЛ В КРАСНОЙ ЛИНИИ №30		
1-5	Индивидуальный жилой дом	проектир.
КВАРТАЛ В КРАСНОЙ ЛИНИИ №31		
1-15	Индивидуальный жилой дом	проектир.
16	Магазин	проектир.
КВАРТАЛ В КРАСНОЙ ЛИНИИ №32		
1-3	Индивидуальный жилой дом	проектир.
4	Газораспределительный пункт	проектир.
КВАРТАЛ В КРАСНОЙ ЛИНИИ №33		
1-14	Индивидуальный жилой дом	проектир.
КВАРТАЛ В КРАСНОЙ ЛИНИИ №34		
1-13	Индивидуальный жилой дом	проектир.
КВАРТАЛ В КРАСНОЙ ЛИНИИ №35		
1-30	Индивидуальный жилой дом	проектир.
КВАРТАЛ В КРАСНОЙ ЛИНИИ №36		
1-10	Индивидуальный жилой дом	проектир.
КВАРТАЛ В КРАСНОЙ ЛИНИИ №37		
1-12	Индивидуальный жилой дом	проектир.
КВАРТАЛ В КРАСНОЙ ЛИНИИ №38		
1-12	Индивидуальный жилой дом	проектир.
КВАРТАЛ В КРАСНОЙ ЛИНИИ №39		
1-9	Индивидуальный жилой дом	проектир.
КВАРТАЛ В КРАСНОЙ ЛИНИИ №40		
1-5	Индивидуальный жилой дом	проектир.
КВАРТАЛ В КРАСНОЙ ЛИНИИ №41		
1-7	Индивидуальный жилой дом	проектир.
КВАРТАЛ В КРАСНОЙ ЛИНИИ №42		
1-7	Индивидуальный жилой дом	проектир.
КВАРТАЛ В КРАСНОЙ ЛИНИИ №43		
1-11	Индивидуальный жилой дом	проектир.
КВАРТАЛ В КРАСНОЙ ЛИНИИ №44		
1-12	Индивидуальный жилой дом	проектир.
КВАРТАЛ В КРАСНОЙ ЛИНИИ №45		
1-16	Индивидуальный жилой дом	проектир.
КВАРТАЛ В КРАСНОЙ ЛИНИИ №46		
1-16	Индивидуальный жилой дом	проектир.
КВАРТАЛ В КРАСНОЙ ЛИНИИ №47		
1-8	Индивидуальный жилой дом	проектир.
КВАРТАЛ В КРАСНОЙ ЛИНИИ №48		
1-4	Индивидуальный жилой дом	проектир.
5	Коммунальная зона	проектир.
КВАРТАЛ В КРАСНОЙ ЛИНИИ №49		
1-16	Индивидуальный жилой дом	проектир.
КВАРТАЛ В КРАСНОЙ ЛИНИИ №50		
1-8	Индивидуальный жилой дом	проектир.
КВАРТАЛ В КРАСНОЙ ЛИНИИ №51		
1	Бассейн	проектир.
КВАРТАЛ В КРАСНОЙ ЛИНИИ №52		
1	Площадь хозяйственных сооружений	проектир.
КВАРТАЛ В КРАСНОЙ ЛИНИИ №53		
1	ЖП	проектир.
КВАРТАЛ В КРАСНОЙ ЛИНИИ №55		
1	СОШ на 1550 мест	проектир.
2	Котельная	проектир.
3	Трансформаторная подстанция	проектир.
КВАРТАЛ В КРАСНОЙ ЛИНИИ №56		
1	ДОУ на 160 мест	проектир.

11/06/21-Ц2/2			
Документация по планировке территории (проект планировки и проект межевания) коттеджного поселка "Щеглики 2 (1 очередь)", расположенного в Щегловском сельском поселении Асиновского района Ростовской области			
Проект планировки территории		Страница	Лист
Основная часть		ПП	1
Основная часть		Листов	1
Чертеж планировки территории: красные линии, границы планируемых элементов планировочной структуры, границы зон планируемого размещения объектов капитального строительства М 1:2000		"ГЕО-МЕТРИК" г. Ростов-на-Дону	

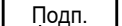



Инв. № подл.	Подп. и дата	Взам. инв. №	Координаты характерных точек красных линий		
			№ точки	X	Y
			1	2	3
			Красная линия 1, квартал 1		
			1	438473.02	2207576.83
			2	438453.18	2207576.13
			3	438454.64	2207535.15
			4	438454.99	2207525.14
			5	438184.33	2207525.10
			6	438184.37	2207505.03
			7	438475.54	2207505.15
			8	438474.46	2207535.85
			1	438473.02	2207576.83
			Красная линия 2, квартал 2		
			1	438385.50	2207540.13
			2	438439.45	2207540.14
			3	438433.37	2207711.56
			4	438410.65	2207710.96
			5	438410.33	2207686.37
			6	438408.99	2207663.95
			7	438406.65	2207641.61
			8	438403.30	2207619.39
			9	438398.97	2207597.35
			10	438397.23	2207589.74
			11	438393.86	2207575.47
			1	438385.50	2207540.13
			Красная линия 3, квартал 3		
			1	438432.29	2207742.08
			2	438428.11	2207859.76
			3	438423.00	2207875.96
			4	438419.04	2207887.43
			5	438414.83	2207898.80
			6	438410.36	2207910.07
			7	438405.64	2207921.25
			8	438400.68	2207932.31
			9	438395.46	2207943.26
			10	438390.00	2207954.09
			11	438384.30	2207964.80
			12	438349.21	2207945.61
			13	438354.49	2207935.69
			14	438359.54	2207925.66
			15	438364.37	2207915.52
			16	438368.97	2207905.27
			17	438373.34	2207894.93
			18	438377.48	2207884.48
			19	438381.38	2207873.95
			20	438385.05	2207863.33
			21	438388.47	2207852.64
			22	438391.66	2207841.87
			23	438397.30	2207820.12
			24	438401.97	2207798.15
			25	438405.64	2207775.99
			26	438408.32	2207753.69
			27	438409.35	2207741.27
			1	438432.29	2207742.08
			Красная линия 4, квартал 4		
			1	438424.59	2207959.10
			2	438421.75	2208039.11
			3	438360.30	2208034.34
			4	438370.74	2208017.21
			5	438382.49	2207997.64
			6	438394.10	2207978.07
			7	438401.55	2207964.39
			8	438404.60	2207958.40
			1	438424.59	2207959.10

Координаты характерных точек красных линий		
№ точки	X	Y
1	2	3
Красная линия 5, квартал 5		
1	438376.92	2207977.86
2	438372.19	2207985.82
3	438364.31	2207998.81
4	438351.34	2208020.19
5	438343.55	2208033.03
6	438321.22	2208031.29
7	438308.19	2208030.27
8	438301.06	2208025.95
9	438317.14	2207999.45
10	438330.11	2207978.07
11	438337.99	2207965.07
12	438341.81	2207958.66
1	438376.92	2207977.86
Красная линия 6, квартал 6		
1	438328.98	2207540.12
2	438349.54	2207540.13
3	438354.69	2207561.93
4	438374.16	2207557.33
5	438376.88	2207568.86
6	438382.63	2207593.19
7	438384.32	2207600.58
8	438386.54	2207611.24
9	438388.52	2207621.96
10	438390.27	2207632.71
11	438391.77	2207643.51
12	438393.02	2207654.33
13	438394.04	2207665.18
14	438394.81	2207676.05
15	438395.34	2207686.93
16	438395.64	2207698.74
17	438395.65	2207710.55
18	438355.66	2207709.49
19	438355.64	2207698.95
20	438355.37	2207688.42
21	438354.88	2207678.43
22	438354.17	2207668.46
23	438353.24	2207658.50
24	438352.09	2207648.57
25	438350.71	2207638.67
26	438349.11	2207628.79
27	438347.29	2207618.96
28	438345.25	2207609.17
29	438343.71	2207602.39
30	438337.95	2207578.06
1	438328.98	2207540.12
Красная линия 7, квартал 7		
1	438355.26	2207724.48
2	438395.25	2207725.55
3	438394.50	2207738.90
4	438393.39	2207752.23
5	438392.21	2207763.06
6	438390.79	2207773.87
7	438389.13	2207784.63
8	438387.23	2207795.36
9	438385.08	2207806.05
10	438382.70	2207816.68
11	438380.08	2207827.26
12	438377.23	2207837.77
13	438374.14	2207848.22
14	438370.81	2207858.60
15	438367.26	2207868.90
16	438363.47	2207879.12
17	438359.46	2207889.25
18	438355.22	2207899.28
19	438350.76	2207909.22
20	438346.07	2207919.06
21	438341.17	2207928.79
22	438336.05	2207938.41
23	438300.95	2207919.22
24	438305.65	2207910.39
25	438310.15	2207901.46
26	438314.45	2207892.43
27	438318.55	2207883.31
28	438322.44	2207874.10
29	438326.12	2207864.80

Координаты характерных точек красных линий		
№ точки	X	Y
1	2	3
30	438329.59	2207855.42
31	438332.86	2207845.97
32	438335.91	2207836.45
33	438338.74	2207826.86
34	438341.36	2207817.21
35	438343.77	2207807.50
36	438345.95	2207797.74
37	438347.92	2207787.94
38	438349.67	2207778.09
39	438351.19	2207768.21
40	438352.50	2207758.29
41	438353.58	2207748.35
42	438354.58	2207736.43
1	438355.26	2207724.48
Красная линия 8, квартал 8		
1	438248.66	2208006.29
2	438265.76	2208016.66
3	438259.80	2208026.49
4	438282.13	2208028.23
5	438328.65	2207951.46
6	438293.53	2207932.26
1	438248.66	2208006.29
Красная линия 9, квартал 9		
1	438272.46	2207540.11
2	438313.57	2207540.12
3	438318.75	2207562.05
4	438323.36	2207581.51
5	438328.10	2207601.66
6	438330.99	2207614.15
7	438333.50	2207626.73
8	438335.64	2207639.37
9	438337.41	2207652.07
10	438338.80	2207664.82
11	438339.80	2207677.61
12	438340.43	2207690.42
13	438340.68	2207703.24
14	438340.66	2207709.09
15	438300.67	2207708.02
16	438300.67	2207703.41
17	438300.52	2207694.08
18	438299.88	2207680.16
19	438298.97	2207668.56
20	438297.71	2207656.99
21	438296.11	2207645.47
22	438294.17	2207633.99
23	438291.88	2207622.55
24	438289.27	2207611.17
25	438284.43	2207590.72
26	438279.83	2207571.25
1	438272.46	2207540.11

Продолжение таблицы "Каталог координат поворотных точек красных линий" на листе 3

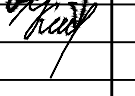
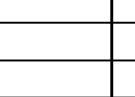
						11/06/21-Щ2/2			
						Документация по планировке территории (проект планировки и проект межевания) коттеджного поселка "Щепкин 2 (1 очередь)", расположенного в Щепкинском сельском поселении Аксайского района Ростовской области			
Изм.	Кол.уч.	Лист	№ док.	Подп.	Дата	Проект планировки территории Основная часть	Стадия	Лист	Листов
ГАП		Воробьева					ПП	2	
Разраб.		Карабедова							
						Каталог координат поворотных точек красных линий	"ГЕО-метрия" г.Ростов-на-Дону		

Координаты характерных точек красных линий		
№ точки	X	Y
1	2	3
Красная линия 10, квартал 10		
1	438300.27	2207723.01
2	438320.26	2207723.55
3	438319.42	2207736.84
4	438339.38	2207738.01
5	438339.12	2207741.67
6	438337.85	2207754.43
7	438336.19	2207767.15
8	438334.16	2207779.81
9	438331.75	2207792.41
10	438328.96	2207804.93
11	438325.81	2207817.36
12	438322.29	2207829.69
13	438318.40	2207841.91
14	438314.15	2207854.01
15	438308.37	2207868.87
16	438302.04	2207883.50
17	438295.87	2207896.45
18	438278.14	2207887.18
19	438270.24	2207902.42
20	438252.69	2207892.83
21	438259.40	2207880.01
22	438265.63	2207866.96
23	438271.36	2207853.68
24	438276.61	2207840.20
25	438280.46	2207829.22
26	438283.99	2207818.13
27	438287.19	2207806.94
28	438290.05	2207795.67
29	438292.57	2207784.31
30	438294.76	2207772.88
31	438296.60	2207761.39
32	438298.11	2207749.85
33	438299.39	2207736.45
1	438300.27	2207723.01
Красная линия 11, квартал 11		
1	438245.25	2207905.85
2	438280.36	2207925.06
3	438220.72	2208023.43
4	438176.05	2208019.94
1	438245.25	2207905.85
Красная линия 12, квартал 12		
1	438215.94	2207540.10
2	438257.05	2207540.11
3	438260.63	2207555.24
4	438265.23	2207574.70
5	438269.83	2207594.17
6	438274.73	2207614.98
7	438277.24	2207625.81
8	438279.42	2207636.72
9	438281.29	2207647.75
10	438282.83	2207658.83
11	438284.04	2207669.96
12	438284.91	2207681.11
13	438285.46	2207692.29
14	438285.67	2207703.47
15	438285.67	2207707.62
16	438245.67	2207706.55
17	438245.67	2207703.64
18	438245.48	2207693.65
19	438244.99	2207683.66
20	438244.21	2207673.69
21	438243.13	2207663.75
22	438241.75	2207653.84
23	438240.08	2207643.98
24	438238.11	2207634.15
25	438235.87	2207624.38
26	438230.90	2207603.37
27	438221.70	2207564.44
1	438215.94	2207540.10

Координаты характерных точек красных линий		
№ точки	X	Y
1	2	3
Красная линия 13, квартал 13		
1	438245.27	2207721.55
2	438285.27	2207722.61
3	438285.10	2207725.84
4	438284.32	2207737.00
5	438283.21	2207748.14
6	438281.76	2207759.23
7	438279.99	2207770.28
8	438277.88	2207781.27
9	438275.46	2207792.19
10	438272.70	2207803.04
11	438269.63	2207813.80
12	438266.24	2207824.46
13	438262.53	2207835.02
14	438257.49	2207847.98
15	438251.97	2207860.75
16	438245.98	2207873.31
17	438239.53	2207885.63
18	438204.44	2207866.44
19	438210.20	2207855.42
20	438215.55	2207844.20
21	438220.48	2207832.79
22	438224.99	2207821.21
23	438228.30	2207811.77
24	438231.34	2207802.24
25	438234.08	2207792.63
26	438236.54	2207782.93
27	438238.71	2207773.17
28	438240.59	2207763.35
29	438242.18	2207753.48
30	438243.47	2207743.56
31	438244.46	2207733.61
1	438245.27	2207721.55
Красная линия 14, квартал 14		
1	438196.95	2207879.44
2	438232.07	2207898.65
3	438155.81	2208024.39
4	438112.32	2208032.08
5	438106.50	2208028.55
1	438196.95	2207879.44
Красная линия 15, квартал 15		
1	438176.55	2207569.06
2	438205.74	2207562.15
3	438219.55	2207620.54
4	438222.06	2207631.15
5	438224.21	2207640.96
6	438226.23	2207651.80
7	438227.87	2207662.71
8	438229.14	2207673.66
9	438230.03	2207684.66
10	438230.53	2207695.40
11	438230.68	2207706.15
12	438200.68	2207705.35
13	438200.53	2207695.95
14	438200.09	2207686.56
15	438199.28	2207676.60
16	438198.13	2207666.66
17	438196.64	2207656.78
18	438194.82	2207646.94
19	438192.86	2207638.05
20	438190.35	2207627.45
21	438185.75	2207607.98
22	438181.15	2207588.52
1	438176.55	2207569.06

Координаты характерных точек красных линий		
№ точки	X	Y
1	2	3
Красная линия 16, квартал 16		
1	438200.28	2207720.35
2	438230.27	2207721.15
3	438229.49	2207732.54
4	438228.32	2207743.89
5	438226.80	2207754.81
6	438224.91	2207765.68
7	438222.64	2207776.47
8	438220.01	2207787.19
9	438217.01	2207797.80
10	438213.64	2207808.30
11	438209.92	2207818.69
12	438205.85	2207828.93
13	438198.95	2207844.27
14	438191.28	2207859.24
15	438164.96	2207844.85
16	438171.92	2207831.28
17	438178.16	2207817.37
18	438181.86	2207808.08
19	438185.23	2207798.66
20	438188.28	2207789.14
21	438191.00	2207779.52
22	438193.39	2207769.81
23	438195.45	2207760.02
24	438197.17	2207750.17
25	438198.54	2207740.27
26	438199.58	2207730.32
1	438200.28	2207720.35
Красная линия 17, квартал 17		
1	438157.43	2207857.83
2	438183.77	2207872.23
3	438100.09	2208010.19
4	438089.72	2208027.29
5	438088.50	2208029.30
6	438085.92	2208032.71
7	438082.69	2208035.49
8	438078.93	2208037.52
9	438074.83	2208038.70
10	438064.26	2208040.57
11	438051.33	2208032.73
1	438157.43	2207857.83
Красная линия 18, квартал 18		
1	438127.89	2207580.56
2	438157.08	2207573.66
3	438170.89	2207632.05
4	438173.47	2207642.68
5	438176.91	2207660.05
6	438178.55	2207671.18
7	438179.72	2207682.36
8	438180.51	2207695.68
9	438180.68	2207704.82
10	438150.67	2207704.02
11	438150.42	2207694.02
12	438149.76	2207684.04
13	438148.68	2207674.10
14	438147.19	2207664.21
15	438144.23	2207649.57
16	438141.69	2207638.95
17	438137.09	2207619.49
1	438127.89	2207580.56

Продолжение таблицы "Каталог координат поворотных точек красных линий" на листе 4

							11/06/21-Щ2/2
							Документация по планировке территории (проект планировки и проект межевания) коттеджного поселка "Щепкин 2 (1 очередь)", расположенного в Щепкинском сельском поселении Аксайского района Ростовской области
Изм.	Кол.уч.	Лист	№ док.	Подп.	Дата		
ГАП		Воробьева				Проект планировки территории Основная часть	Стадия ПП
Разраб.		Карабедова					Лист 3
						Каталог координат поворотных точек красных линий	"ГЕО-метрия" г.Ростов-на-Дону

Изм. № подл.	Подп. и дата	Взам. инв. №	Координаты характерных точек красных линий		
			№ точки	X	Y
			1	2	3
			Красная линия 19, квартал 19		
			1	438150.27	2207719.01
			2	438180.37	2207719.81
			3	438179.30	2207733.41
			4	438177.43	2207746.91
			5	438175.56	2207758.00
			6	438173.05	2207768.96
			7	438170.27	2207779.86
			8	438166.85	2207790.57
			9	438163.18	2207801.20
			10	438158.89	2207811.60
			11	438154.35	2207821.89
			12	438149.21	2207831.89
			13	438143.75	2207841.72
			14	438137.96	2207851.35
			15	438127.59	2207868.45
			16	438086.10	2207936.85
			17	438060.44	2207921.29
			18	438081.19	2207887.09
			19	438091.56	2207869.99
			20	438101.94	2207852.89
			21	438112.31	2207835.79
			22	438117.69	2207826.94
			23	438122.69	2207817.87
			24	438127.18	2207808.93
			25	438131.30	2207799.82
			26	438135.03	2207790.54
			27	438138.38	2207781.12
			28	438141.33	2207771.57
			29	438143.89	2207761.90
			30	438146.04	2207752.13
			31	438147.79	2207742.29
			32	438149.27	2207730.68
			1	438150.27	2207719.01
			Красная линия 20, квартал 20		
			1	438052.67	2207934.12
			2	438078.32	2207949.68
			3	438023.86	2208039.46
			4	437998.21	2208023.90
			1	438052.67	2207934.12
			Красная линия 22, квартал 22		
			1	438095.26	2207717.54
			2	438135.27	2207718.61
			3	438134.03	2207732.33
			4	438131.95	2207745.95
			5	438129.07	2207759.36
			6	438125.38	2207772.56
			7	438120.90	2207785.52
			8	438115.64	2207798.18
			9	438109.62	2207810.51
			10	438102.86	2207822.45
			11	438102.08	2207823.74
			12	438091.70	2207840.84
			13	438047.62	2207913.52
			14	438013.42	2207892.77
			15	438047.13	2207837.19
			16	438057.50	2207820.09
			17	438067.88	2207802.99
			18	438068.66	2207801.70
			19	438073.87	2207792.54
			20	438079.18	2207781.72
			21	438083.51	2207771.30
			22	438087.20	2207760.63
			23	438090.24	2207749.76
			24	438092.61	2207738.73
			25	438094.24	2207728.17
			1	438095.26	2207717.54
			Красная линия 23, квартал 23		
			1	438039.84	2207926.34
			2	437967.82	2208045.07
			3	437938.74	2208045.07
			4	437951.16	2208024.60
			5	437938.22	2208016.75
			6	438005.64	2207905.60
			1	438039.84	2207926.34

Координаты характерных точек красных линий		
№ точки	X	Y
1	2	3
Красная линия 24, квартал 24		
1	438005.28	2207540.06
2	438046.38	2207540.07
3	438059.97	2207597.54
4	438065.72	2207621.87
5	438071.48	2207646.20
6	438076.08	2207665.66
7	438077.96	2207674.68
8	438079.35	2207683.78
9	438079.65	2207686.85
10	438059.75	2207688.87
11	438060.25	2207693.71
12	438060.63	2207701.61
13	438040.61	2207701.08
14	438040.24	2207694.47
15	438039.54	2207687.89
16	438038.51	2207681.35
17	438037.15	2207674.87
18	438032.55	2207655.40
19	438026.80	2207631.07
20	438021.04	2207606.74
1	438005.28	2207540.06
Красная линия 25, квартал 25		
1	438040.21	2207716.07
2	438080.25	2207717.14
3	438078.81	2207730.30
4	438076.35	2207743.31
5	438072.90	2207756.09
6	438068.47	2207768.57
7	438062.34	2207782.18
8	438055.83	2207793.92
9	438055.05	2207795.21
10	438044.68	2207812.31
11	438034.31	2207829.41
12	438000.59	2207884.99
13	437966.39	2207864.24
14	437989.73	2207825.77
15	438000.10	2207808.67
16	438010.48	2207791.57
17	438020.85	2207774.47
18	438021.63	2207773.18
19	438026.54	2207764.34
20	438031.32	2207753.74
21	438034.58	2207744.60
22	438037.16	2207735.24
23	438039.04	2207725.71
1	438040.21	2207716.07
Красная линия 26, квартал 26		
1	437975.71	2207887.44
2	437970.53	2207895.99
3	437987.63	2207906.37
4	437903.49	2208045.07
5	437889.06	2208045.07
6	437892.55	2207985.97
7	437958.61	2207877.07
1	437975.71	2207887.44
Красная линия 27, квартал 27		
1	437973.19	2207557.28
2	437992.84	2207552.64
3	437996.32	2207567.37
4	438005.53	2207606.30
5	438010.13	2207625.76
6	438015.88	2207650.09
7	438021.63	2207674.42
8	438023.13	2207680.90
9	438024.33	2207687.44
10	438025.15	2207694.04
11	438025.59	2207700.68
12	437985.48	2207699.61
13	437984.52	2207691.54
14	437982.70	2207683.62
15	437976.95	2207659.29
16	437959.70	2207586.30
1	437973.19	2207557.28

Координаты характерных точек красных линий		
№ точки	X	Y
1	2	3
Красная линия 28, квартал 28		
1	437985.08	2207714.60
2	438025.19	2207715.67
3	438023.24	2207728.72
4	438019.83	2207741.47
5	438014.68	2207754.43
6	438008.02	2207766.69
7	437997.65	2207783.79
8	437987.28	2207800.89
9	437953.57	2207856.47
10	437919.37	2207835.72
11	437953.08	2207780.14
12	437963.45	2207763.04
13	437973.82	2207745.94
14	437977.96	2207738.24
15	437981.27	2207730.15
16	437983.55	2207722.47
1	437985.08	2207714.60
Красная линия 29, квартал 29		
1	437969.99	2207714.20
2	437969.05	2207718.67
3	437967.82	2207723.06
4	437966.31	2207727.37
5	437964.52	2207731.57
6	437962.85	2207734.91
7	437961.00	2207738.16
8	437952.17	2207752.72
9	437940.44	2207772.06
10	437928.71	2207791.40
11	437916.16	2207812.08
12	437902.87	2207811.29
13	437904.13	2207789.95
14	437907.67	2207730.05
15	437908.70	2207712.57
1	437969.99	2207714.20
Красная линия 30, квартал 30		
1	437911.59	2207848.54
2	437945.79	2207869.29
3	437901.44	2207942.40
4	437895.33	2207939.04
5	437899.49	2207868.49
1	437911.59	2207848.54

Координаты характерных точек красных линий		
№ точки	X	Y
1	2	3
Красная линия 31, квартал 31		
1	437879.88	2207660.70
2	437890.56	2207637.73
3	437949.13	2207511.80
4	437962.35	2207505.05
5	438149.35	2207505.08
6	438149.32	2207525.08
7	437971.64	2207525.05
8	437903.45	2207671.66
1	437879.88	2207660.70
Красная линия 32, квартал 32		
1	438101.01	2208110.81
2	438095.63	2208130.75
3	437999.74	2208129.66
4	438004.66	2208119.61
5	438009.99	2208109.78
1	438101.01	2208110.81
Красная линия 33, квартал 33		
1	437740.81	2208192.86
2	437746.67	2208123.45
3	437968.32	2208129.08
4	437972.70	2208119.04
5	437972.97	2208109.19
6	437728.13	2208102.98
7	437720.70	2208191.17
1	437740.81	2208192.86
Красная линия 34, квартал 34		
1	438071.95	2208216.48
2	438070.82	2208224.43
3	438070.04	2208232.42
4	438069.62	2208240.44
5	438069.60	2208250.44
6	438070.13	2208260.43
7	438071.22	2208270.37
8	438072.85	2208280.23
9	438075.03	2208289.99
10	438077.75	2208299.61
11	438081.00	2208309.07
12	438084.77	2208318.33
13	438085.79	220




Координаты характерных точек красных линий		
№ точки	X	Y
1	2	3
Красная линия 35, квартал 35		
1	438080.76	2208145.58
2	438079.42	2208150.55
3	438072.64	2208163.80
4	438066.90	2208177.53
5	438063.64	2208186.98
6	438060.87	2208196.59
7	438058.59	2208206.32
8	438056.81	2208216.16
9	438055.54	2208226.08
10	438054.79	2208236.05
11	438054.54	2208246.05
12	438054.80	2208256.04
13	438055.58	2208266.01
14	438056.87	2208275.93
15	438058.67	2208285.77
16	438060.96	2208295.50
17	438063.75	2208305.10
18	438067.04	2208314.54
19	438070.79	2208323.81
20	438074.91	2208332.93
21	438085.29	2208355.67
22	438093.60	2208373.87
23	438101.90	2208392.06
24	438112.29	2208414.80
25	438120.59	2208433.00
26	438129.23	2208451.93
27	438111.04	2208460.23
28	438092.85	2208468.54
29	438084.20	2208449.61
30	438075.90	2208431.42
31	438065.52	2208408.67
32	438057.21	2208390.48
33	438048.90	2208372.28
34	438038.52	2208349.54
35	438033.85	2208339.18
36	438029.60	2208328.63
37	438025.64	2208317.25
38	438022.28	2208305.68
39	438019.51	2208293.95
40	438017.35	2208282.10
41	438015.80	2208270.15
42	438014.86	2208258.13
43	438014.54	2208246.09
44	438014.84	2208234.04
45	438015.75	2208222.03
46	438017.28	2208210.07
47	438019.42	2208198.21
48	438022.16	2208186.48
49	438025.51	2208174.90
50	438029.44	2208163.51
51	438033.14	2208154.22
52	438037.24	2208145.09
53	438059.48	2208145.34
1	438080.76	2208145.58

Координаты характерных точек красных линий		
№ точки	X	Y
1	2	3
Красная линия 36, квартал 36		
1	437997.59	2208368.21
2	437993.29	2208358.71
3	437988.99	2208348.41
4	437985.10	2208337.91
5	437981.63	2208327.26
6	437978.59	2208316.48
7	437975.98	2208305.59
8	437973.81	2208294.60
9	437972.08	2208283.53
10	437970.80	2208272.41
11	437969.96	2208261.24
12	437969.57	2208250.05
13	437969.62	2208238.85
14	437970.13	2208227.66
15	437971.08	2208216.50
16	437972.48	2208205.39
17	437974.32	2208194.34
18	437976.60	2208183.38
19	437979.31	2208172.51
20	437982.46	2208161.76
21	437986.04	2208151.15
22	437988.49	2208144.60
23	438005.47	2208145.03
24	438007.93	2208145.39
25	438010.24	2208146.31
26	438012.26	2208147.76
27	438013.89	2208149.64
28	438015.03	2208151.85
29	438015.62	2208154.26
30	438015.63	2208156.75
31	438015.05	2208159.17
32	438014.27	2208161.30
33	438011.10	2208170.71
34	438008.27	2208180.37
35	438005.84	2208190.07
36	438003.81	2208199.86
37	438002.16	2208209.72
38	438000.92	2208219.65
39	438000.07	2208229.61
40	437999.62	2208239.60
41	437999.57	2208249.60
42	437999.92	2208259.59
43	438000.66	2208269.56
44	438001.81	2208279.50
1	437997.59	2208368.21

Координаты характерных точек красных линий		
№ точки	X	Y
1	2	3
Красная линия 37, квартал 37		
1	437952.11	2208388.97
2	437947.70	2208379.26
3	437943.55	2208369.44
4	437939.60	2208359.17
5	437935.99	2208348.78
6	437932.74	2208338.27
7	437929.84	2208327.66
8	437927.29	2208316.96
9	437925.10	2208306.18
10	437923.27	2208295.33
11	437921.80	2208284.43
12	437920.69	2208273.49
13	437919.96	2208262.51
14	437919.58	2208251.52
15	437919.58	2208240.52
16	437919.94	2208229.53
17	437920.67	2208218.55
18	437921.76	2208207.61
19	437923.22	2208196.70
20	437925.04	2208185.85
21	437927.22	2208175.07
22	437929.18	2208166.68
23	437931.41	2208158.36
24	437931.79	2208156.94
25	437933.07	2208154.08
26	437934.78	2208151.46
27	437936.88	2208149.13
28	437939.31	2208147.16
29	437942.03	2208145.59
30	437944.95	2208144.47
31	437948.02	2208143.82
32	437951.14	2208143.65
33	437967.33	2208144.06
34	437965.04	2208150.68
35	437962.89	2208157.34
36	437960.63	2208165.02
37	437958.46	2208173.23
38	437956.52	2208181.51
39	437954.54	2208191.31
40	437952.88	2208201.17
41	437951.56	2208211.08
42	437950.57	2208221.03
43	437949.90	2208231.01
44	437949.58	2208241.01
45	437949.58	2208251.01
46	437949.92	2208261.00
47	437950.59	2208270.98
48	437951.59	2208280.93
49	437952.93	2208290.84
50	437954.59	2208300.70
51	437956.58	2208310.50
52	437958.90	2208320.22
53	437961.54	2208329.87
54	437964.50	2208339.42
55	437967.78	2208348.87
56	437971.37	2208358.20
57	437975.26	2208367.41
58	437979.40	2208376.51
1	437952.11	2208388.97

Инв. № подл.	Подп. и дата	Взам. инв. №

Продолжение таблицы "Каталог координат поворотных точек красных линий" на листе 6

						11/06/21-Щ2/2			
						Документация по планировке территории (проект планировки и проект межевания) коттеджного поселка "Щепкин 2 (1 очередь)", расположенного в Щепкинском сельском поселении Аксайского района Ростовской области			
Изм.	Кол.уч.	Лист	№ док.	Подп.	Дата	Проект планировки территории Основная часть	Стадия	Лист	Листов
ГАП		Воробьева					ПП	5	
Разраб.		Карабедова							
						Каталог координат поворотных точек красных линий	"ГЕО-метрия" г.Ростов-на-Дону		

Изм. № подл.	Подп. и дата	Взам. инв. №	Координаты характерных точек красных линий		
			№ точки	X	Y
			1	2	3
			Красная линия 38, квартал 38		
			1	437920.27	2208142.87
			2	437916.94	2208154.18
			3	437914.00	2208165.59
			4	437911.82	2208175.35
			5	437909.92	2208185.17
			6	437908.30	2208195.04
			7	437906.97	2208204.95
			8	437905.71	2208217.38
			9	437904.91	2208229.86
			10	437904.55	2208242.35
			11	437904.65	2208254.85
			12	437905.21	2208267.34
			13	437906.21	2208279.80
			14	437907.67	2208292.24
			15	437909.58	2208304.61
			16	437900.22	2208307.96
			17	437888.26	2208297.85
			18	437865.96	2208279.01
			19	437865.14	2208267.46
			20	437864.67	2208255.89
			21	437864.55	2208241.95
			22	437864.95	2208228.00
			23	437865.85	2208214.08
			24	437867.25	2208200.20
			25	437868.74	2208189.14
			26	437870.54	2208178.13
			27	437872.66	2208167.18
			28	437875.10	2208156.29
			29	437876.91	2208149.03
			30	437878.86	2208141.82
			1	437920.27	2208142.87
			Красная линия 39, квартал 39		
			1	437863.41	2208141.42
			2	437860.00	2208154.95
			3	437857.07	2208168.59
			4	437855.26	2208178.43
			5	437853.70	2208188.31
			6	437852.38	2208198.22
			7	437851.31	2208208.16
			8	437850.50	2208218.13
			9	437849.93	2208228.11
			10	437849.55	2208242.20
			11	437849.67	2208256.29
			12	437839.40	2208256.55
			13	437829.54	2208248.22
			14	437829.61	2208237.72
			15	437829.95	2208227.23
			16	437810.02	2208226.27
			17	437810.42	2208217.94
			18	437811.49	2208204.39
			19	437812.67	2208193.46
			20	437814.11	2208182.55
			21	437815.83	2208171.69
			22	437817.82	2208160.87
			23	437819.97	2208150.60
			24	437822.36	2208140.38
			25	437842.86	2208140.90
			1	437863.41	2208141.42
			Красная линия 40, квартал 40		
			1	437807.02	2208139.99
			2	437804.17	2208152.71
			3	437801.69	2208165.50
			4	437800.03	2208175.36
			5	437798.59	2208185.25
			6	437796.99	2208198.66
			7	437796.41	2208205.12
			8	437776.44	2208203.34
			9	437756.41	2208186.41
			10	437758.83	2208157.80
			11	437760.43	2208138.81
			12	437786.60	2208139.47
			1	437807.02	2208139.99

Координаты характерных точек красных линий		
№ точки	X	Y
1	2	3
Красная линия 41, квартал 41		
1	438029.04	2208364.85
2	438083.01	2208483.12
3	438055.72	2208495.58
4	438001.75	2208377.31
1	438029.04	2208364.85
Красная линия 42, квартал 42		
1	437983.55	2208385.61
2	438037.52	2208503.88
3	438010.23	2208516.34
4	437956.26	2208398.07
1	437983.55	2208385.61
Красная линия 43, квартал 43		
1	437917.70	2208349.71
2	437912.26	2208337.78
3	437743.32	2208194.98
4	437723.04	2208218.97
5	437764.16	2208239.10
6	437885.55	2208341.62
7	437894.28	2208360.40
1	437917.70	2208349.71
Красная линия 44, квартал 44		
1	437898.49	2208369.47
2	437929.02	2208435.16
3	437873.07	2208438.38
4	437886.40	2208480.10
5	437927.51	2208517.41
6	437964.60	2208546.53
7	437966.68	2208550.26
8	437968.39	2208553.32
9	438000.08	2208573.49
10	438016.42	2208566.03
11	437975.59	2208476.57
12	437964.74	2208481.52
13	437955.27	2208460.76
14	437938.83	2208468.27
15	437942.57	2208476.46
16	437920.73	2208486.42
17	437910.77	2208464.59
18	437959.90	2208442.17
19	437921.85	2208358.81
1	437898.49	2208369.47
Красная линия 45, квартал 45		
1	438472.67	2207586.82
2	438460.75	2207925.57
3	438440.81	2207924.87
4	438452.83	2207586.12
1	438472.67	2207586.82
Красная линия 46, квартал 46		
1	438231.80	2208039.34
2	438436.18	2208055.32
3	438440.46	2207934.86
4	438460.40	2207935.56
5	438455.43	2208076.89
6	438230.24	2208059.28
1	438231.80	2208039.34
Красная линия 47, квартал 47		
1	438219.82	2208058.47
2	438199.12	2208056.85
3	438168.56	2208062.26
4	438148.49	2208061.23
5	438033.35	2208081.58
6	438031.91	2208073.42
7	438040.00	2208060.09
8	438180.22	2208035.31
9	438221.38	2208038.53
1	438219.82	2208058.47

Координаты характерных точек красных линий		
№ точки	X	Y
1	2	3
Красная линия 48, квартал 48		
1	437954.72	2207692.36
2	437950.39	2207701.67
3	437909.41	2207700.58
4	437909.82	2207693.53
5	437935.13	2207639.13
6	437944.76	2207618.42
7	437952.75	2207622.14
8	437959.44	2207650.44
9	437965.30	2207675.22
10	437969.03	2207690.97
11	437969.85	2207695.07
12	437970.39	2207699.20
13	437969.38	2207699.18
1	437954.72	2207692.36
Красная линия 49, квартал 49		
1	437899.43	2207680.30
2	437895.02	2207689.80
3	437876.15	2208009.25
4	437855.94	2208008.05
5	437875.86	2207669.34
1	437899.43	2207680.30
Красная линия 50, квартал 50		
1	437855.35	2208018.04
2	437875.56	2208019.23
3	437873.15	2208060.07
4	438002.90	2208060.08
5	438002.76	2208065.57
6	437993.96	2208080.08
7	437851.71	2208080.06
1	437855.35	2208018.04
Красная линия 51, квартал 51		
1	438150.57	2208455.88
2	438209.46	2208429.27
3	438209.42	2208477.70
4	438209.41	2208495.48
5	438201.28	2208476.18
6	438155.92	2208467.71
1	438150.57	2208455.88
Красная линия 52, квартал 52		
1	438076.60	2208501.91
2	438092.97	2208539.62
3	438088.13	2208564.73
4	438054.26	2208577.43
5	438043.07	2208575.68
6	438028.16	2208543.01
7	438037.00	2208519.98
Красная линия 53, квартал 53		
1	438159.36	2207499.75
2	438159.32	2207525.05
3	438174.33	2207525.08
4	438174.37	2207499.70
1	438159.36	2207499.75
Красная линия 54, квартал 54		
1	437885.78	2207500.69
2	437930.78	2207500.54
3	437930.83	2207515.58
4	437878.26	2207628.62
1	437885.78	2207500.69
Красная линия 55, квартал 55		
1	438913.88	2208023.71
2	439011.46	2208023.71
3	439104.55	2208023.71
4	439104.55	2208091.24
5	439102.84	2208106.20
6	439099.56	2208120.90
7	439094.75	2208135.16
8	439088.45	2208148.84
9	439080.74	2208161.78
10	439071.71	2208173.83
11	439061.45	2208184.85
12	439050.09	2208194.73
13	439039.39	2208188.24
14	439027.78	2208183.56
15	439015.57	2208180.82
16	439003.08	2208180.09
17	438990.63	2208181.39
18	438978.56	2208184.68
19	438967.17	2208189.87
20	438958.96	2208195.37
21	438850.60	2208086.96
1	438913.88	2208023.71

Координаты характерных точек красных линий		
№ точки	X	Y
1	2	3
Красная линия 56		
1	439011.46	2208008.71
2	438907.67	2208008.71
3	438840.00	2208076.36
4	438542.47	2207778.70
5	438542.82	2207768.48
6	438551.67	2207505.15
7	438560.68	2207505.15
Красная линия 57		
1	438940.02	2208215.32
2	438947.70	2208205.33
3	438548.56	2207806.00
4	438541.56	2207805.77
5	438538.75	2207889.54
6	438535.64	2207982.02
7	438531.09	2208028.42
8	438522.57	2208090.90
9	438521.39	2208487.11
10	438540.37	2208514.70
11	438768.14	2208735.57
12	438789.57	2208735.45
13	438804.38	2208749.81
14	438804.64	2208800.13
15	438805.70	2209008.61
16	438807.73	2209406.33
Красная линия 58		
1	438738.66	2208755.74
2	438781.51	2208755.49
3	438784.43	2208758.33
4	438785.70	2209008.71
5	438787.77	2209413.86
Красная линия 59		
1	438491.17	2208094.73
2	438502.55	2208095.62
3	438501.37	2208493.30
4	438525.02	2208527.67
5	438735.18	2208731.47
6	438733.46	2208735.77
7	438718.15	2208735.85
Красная линия 60		
1	438522.66	2207505.15
2	438531.66	2207505.15
3	438522.83	2207767.81
4	438518.76	2207888.87
5	438515.67	2207980.71
6	438511.23	2208026.09
7	438503.78	2208080.67
8	438491.21	2208079.69
Красная линия 61		
1	438561.77	2207478.10
2	437900.24	2207478.08

**ГЕО-метрия**

**Дог.№ 11/06/21-Щ2/2**

**Документация по планировке территории (проект планировки и проект межевания) коттеджного поселка «Щепкин 2 (1 очередь)», расположенного в Щепкинском сельском поселении Аксайского района Ростовской области**

**Том III. Основная часть проекта межевания территории.  
Текстовая часть.  
Графическая часть.**

**2024г.**

**ГЕО-метрия**

**Дог.№ 11/06/21-Щ2/2**

**Документация по планировке территории (проект планировки и проект межевания) коттеджного поселка «Щепкин 2 (1 очередь)», расположенного в Щепкинском сельском поселении Аксайского района Ростовской области**

**Том III. Основная часть проекта межевания территории.  
Текстовая часть.  
Графическая часть.**

Генеральный директор

В. А. Воробьева

**2024г.**

Документация по планировке территории (проект планировки и проект межевания) коттеджного поселка «Щепкин 2 (1 очередь)», расположенного в Щепкинском сельском поселении Аксайского района Ростовской области.

### **Том III. Основная часть проекта межевания территории**

**Заказчик №1:** ООО "ЛД недвижимость"

**Заказчик №2:** ООО "Румид"

**Исполнитель:** «ГЕО-МЕТРИЯ»

Генеральный директор «ГЕО-МЕТРИЯ» \_\_\_\_\_ В.А. Воробьева

### **Архитектурно-планировочное решение территории:**

Главный архитектор проектов \_\_\_\_\_ В.А. Воробьева

Руководитель архитектурной группы \_\_\_\_\_ О.И.Савинкова

### **Межевание территории:**

Руководитель архитектурной группы \_\_\_\_\_ О.И.Савинкова

## СОСТАВ И СОДЕРЖАНИЕ МАТЕРИАЛОВ ДОКУМЕНТАЦИИ ПО ПЛАНИРОВКЕ ТЕРРИТОРИИ

Документация по планировке территории (проект планировки и проект межевания) коттеджного поселка «Щепкин 2 (1 очередь)», расположенного в Щепкинском сельском поселении Аксайского района Ростовской области.

№	Наименование документа	Масштаб
1	2	3
<b>Документация по планировке территории</b>		
<b>Том I. Основная часть проекта планировки территории</b>		
<b>Текстовая часть</b>		
1	Положения о характеристиках планируемого развития территории. Положения об очередности планируемого развития территории	-
<b>Графическая часть</b>		
1	Чертеж планировки территории: красные линии, границы планируемых элементов планировочной структуры, границы зон планируемого размещения объектов капитального строительства	1:1 000
2	Каталог координат поворотных точек красных линий	-
3	Каталог координат поворотных точек красных линий	-
4	Каталог координат поворотных точек красных линий	-
5	Каталог координат поворотных точек красных линий	-
6	Каталог координат поворотных точек красных линий	-
<b>Том II. Материалы по обоснованию проекта планировки территории</b>		
<b>Текстовая часть</b>		
1	Анализ территории разработки проекта планировки территории. Обоснование определения границ зон планируемого размещения объектов капитального строительства. Обоснование соответствия планируемых параметров, местоположения и назначения объектов регионального значения, объектов местного значения нормативам градостроительного проектирования и требованиям градостроительных регламентов, а также применительно к территории, в границах которой предусматривается осуществление комплексного развития территории, установленным правилами землепользования и застройки расчетным показателям минимально допустимого уровня обеспеченности территории объектами коммунальной, транспортной, социальной инфраструктур и расчетным показателям максимально допустимого уровня территориальной доступности таких объектов для населения. Обоснование очередности планируемого развития территории. Обоснование планируемых мероприятий по охране окружающей среды и отображению зон с особыми условиями использования территории. Обоснование положений по инженерно-техническим мероприятиям гражданской обороны и чрезвычайным ситуациям. Техничко-экономические показатели.	-
<b>Графическая часть</b>		
1	Фрагмент карты планировочной структуры территорий поселения с отображением границ элементов планировочной структуры.	1:10000
2	Схема организации движения транспорта (включая транспорт общего пользования) и пешеходов, отражающая местоположение объектов транспортной инфраструктуры и учитывающая существующие и прогнозные потребности в транспортном обеспечении на территории, а также схема организации улично-дорожной сети. Профили планируемых улиц.	1:2 000
3	Схема границ зон с особыми условиями использования территории. Схема границ территорий объектов культурного наследия.	1:2 000
4	Схема, отображающая местоположение существующих объектов капитального строительства, в том числе линейных объектов, объектов, подлежащих сносу, объектов незавершенного строительства, а также проходы к водным объектам общего пользования и их береговым полосам	1:2 000
5	Вариант планировочного решения застройки территории в соответствии с проектом планировки территории.	1:2 000
6	Схема вертикальной планировки территории, инженерной подготовки.	1:2 000
7	Сводный план инженерных сетей.	1:2 000

1	2	3
<b>Том III. Основная часть проекта межевания территории</b>		
<b>Основная часть проекта межевания территории</b>		
<b>Текстовая часть</b>		
1	Основная текстовая часть проекта межевания территории.	-
2	Пояснительная записка к проекту межевания территории	-
<b>Графическая часть</b>		
1	Чертеж межевания территории: границы планируемых элементов планировочной структуры; красные линии, утвержденные в составе проекта планировки территории, линии отступа от красных линий в целях определения мест допустимого размещения зданий, строений, сооружений; границы образуемых и (или) изменяемых земельных участков, условные номера образуемых земельных участков; границы зон действия публичных сервитутов	1:2 000
2	Чертеж межевания территории: границы планируемых элементов планировочной структуры; красные линии, утвержденные в составе проекта планировки территории, линии отступа от красных линий в целях определения мест допустимого размещения зданий, строений, сооружений; границы образуемых и (или) изменяемых земельных участков, условные номера образуемых земельных участков; границы зон действия публичных сервитутов	1:2 000
3	Каталог координат поворотных точек образуемых земельных участков в границах кварталов №1-9	-
4	Каталог координат поворотных точек образуемых земельных участков в границах кварталов №10-21	-
5	Каталог координат поворотных точек образуемых земельных участков в границах кварталов №22-30	-
6	Каталог координат поворотных точек образуемых земельных участков в границах кварталов №31-39	-
7	Каталог координат поворотных точек образуемых земельных участков в границах кварталов №40-60	-
8	Координаты поворотных точек линии отступа от красных линий	-
9	Каталог координат поворотных точек границ земельных участков, которые будут отнесены к территориям общего пользования или имуществу общего пользования	-
10	Каталог координат поворотных точек границ земельных участков, которые будут отнесены к территориям общего пользования или имуществу общего пользования	-
11	Каталог координат поворотных точек границ земельных участков, которые будут отнесены к территориям общего пользования или имуществу общего пользования	-
12	Каталог координат поворотных точек границ земельных участков, которые будут отнесены к территориям общего пользования или имуществу общего пользования	-
<b>Том IV. Материалы по обоснованию проекта межевания территории</b>		
<b>Материалы по обоснованию проекта межевания территории</b>		
<b>Графическая часть</b>		
1	Чертеж межевания территории: границы существующих земельных участков, границы зон с особыми условиями использования территорий, местоположение существующих объектов капитального строительства, границы территорий объектов культурного наследия.	1:2 000
<b>Том V. Исходно-разрешительная документация</b>		
1	Исходно-разрешительная документация	-

## **СОДЕРЖАНИЕ ТОМА 3**

### **ЧАСТЬ I. ТЕКСТОВАЯ ЧАСТЬ ОСНОВНОЙ ЧАСТИ ПРОЕКТА МЕЖЕВАНИЯ ТЕРРИТОРИИ**

**РАЗДЕЛ 1. ПЕРЕЧЕНЬ И СВЕДЕНИЯ О ПЛОЩАДИ ОБРАЗУЕМЫХ  
ЗЕМЕЛЬНЫХ УЧАСТКОВ, В ТОМ ЧИСЛЕ ВОЗМОЖНЫЕ СПОСОБЫ ИХ  
ОБРАЗОВАНИЯ. ПЕРЕЧЕНЬ И СВЕДЕНИЯ О ПЛОЩАДИ ОБРАЗУЕМЫХ  
ЗЕМЕЛЬНЫХ УЧАСТКОВ, КОТОРЫЕ БУДУТ ОТНЕСЕНЫ К  
ТЕРРИТОРИЯМ ОБЩЕГО ПОЛЬЗОВАНИЯ ИЛИ ИМУЩЕСТВУ ОБЩЕГО  
ПОЛЬЗОВАНИЯ. ВИД РАЗРЕШЕННОГО ИСПОЛЬЗОВАНИЯ ОБРАЗУЕМЫХ  
ЗЕМЕЛЬНЫХ УЧАСТКОВ В СООТВЕТСТВИИ С ПРОЕКТОМ ПЛАНИРОВКИ  
ТЕРРИТОРИИ В СЛУЧАЯХ, ПРЕДУСМОТРЕННЫХ  
ГРАДОСТРОИТЕЛЬНЫМ КОДЕКСОМ РОССИЙСКОЙ ФЕДЕРАЦИИ..... 8**

**РАЗДЕЛ 2. ПОЯСНИТЕЛЬНАЯ ЗАПИСКА К ПРОЕКТУ МЕЖЕВАНИЯ  
ТЕРРИТОРИИ ..... 138**

**ЧАСТЬ II. ГРАФИЧЕСКАЯ ЧАСТЬ ОСНОВНОЙ ЧАСТИ ПРОЕКТА  
МЕЖЕВАНИЯ ТЕРРИТОРИИ..... 140**



## СПРАВКА ГЛАВНОГО АРХИТЕКТОРА ПРОЕКТА

Технические решения, принятые при разработке документации по планировке территории (проект планировки и проект межевания) коттеджного поселка «Щепкин 2 (1 очередь)», расположенного в Щепкинском сельском поселении Аксайского района Ростовской области, соответствуют нормативным требованиям, положениям утвержденной документации территориального планирования, градостроительного зонирования, документации по планировке территории, требованиям нормативов градостроительного проектирования, технических регламентов и санитарно-гигиенических нормативов

Главный архитектор проекта

В. А. Воробьева

**РАЗДЕЛ 1. ПЕРЕЧЕНЬ И СВЕДЕНИЯ О ПЛОЩАДИ ОБРАЗУЕМЫХ ЗЕМЕЛЬНЫХ УЧАСТКОВ, В ТОМ ЧИСЛЕ ВОЗМОЖНЫЕ СПОСОБЫ ИХ ОБРАЗОВАНИЯ. ПЕРЕЧЕНЬ И СВЕДЕНИЯ О ПЛОЩАДИ ОБРАЗУЕМЫХ ЗЕМЕЛЬНЫХ УЧАСТКОВ, КОТОРЫЕ БУДУТ ОТНЕСЕНЫ К ТЕРРИТОРИЯМ ОБЩЕГО ПОЛЬЗОВАНИЯ ИЛИ ИМУЩЕСТВУ ОБЩЕГО ПОЛЬЗОВАНИЯ. ВИД РАЗРЕШЕННОГО ИСПОЛЬЗОВАНИЯ ОБРАЗУЕМЫХ ЗЕМЕЛЬНЫХ УЧАСТКОВ В СООТВЕТСТВИИ С ПРОЕКТОМ ПЛАНИРОВКИ ТЕРРИТОРИИ В СЛУЧАЯХ, ПРЕДУСМОТРЕННЫХ ГРАДОСТРОИТЕЛЬНЫМ КОДЕКСОМ РОССИЙСКОЙ ФЕДЕРАЦИИ.**

Технико-экономические показатели по проекту межевания территории.

№ № п/ п	Наименование показателей	Ед. изм.	Количество
1	2	3	4
1	<b>Площадь территории в границах проекта планировки и межевания территории</b>	га	<b>64,08</b>
2	<b>Территории, подлежащие межеванию, в том числе:</b>	га	<b>59,40</b>
	образуемые земельные участки:	га	33,91
	зоны жилого назначения;	га	28,96
	зоны производственного назначения;	га	-
	зоны общественно-делового назначения;	га	-
	зоны коммунальной инфраструктуры;	га	0,68
	зоны социальной инфраструктуры;	га	4,27
	образуемые земельные участки, которые будут отнесены к территориям общего пользования или имуществу общего пользования:	га	25,49
	территории общего пользования		
3	<b>Территории с сохранением вида разрешённого использования</b>	га	<b>2,26</b>
4	<b>Территории, не подлежащие межеванию</b>	га	<b>2,42</b>

Технико-экономические показатели по образуемым и(или) изменяемым земельным участкам

№ № п/п	№ участка / кадастровый номер	№ объекта по проекту планировки территории	Вид разрешенного использования земельного участка	Площадь участка, фактическая, кв.м.	Возможный способ образования земельного участка (уточняется при подготовке межевого плана)
1	2	3	4	5	6
Зоны жилого назначения*					
Квартал 1					
1.	ЗУ1-1	1	Для индивидуального жилищного строительства- 2.1	532,16	Образование в соответствии со статьей 11.4 Земельного кодекса Российской Федерации. Состоит из: из состава земельного участка с кадастровым номером 61:02:0600006:1587, площадью 3,4275 га; 61:02:0600006:1578, площадью 3,4273 га; Категория земель: Земли населённых пунктов
2.	ЗУ1-2	2	Для индивидуального жилищного строительства- 2.1	400,02	Образование в соответствии со статьей 11.4 Земельного кодекса Российской Федерации. Состоит из: из состава земельного участка с кадастровым номером 61:02:0600006:1578, площадью 3,4273 га; Категория земель: Земли населённых пунктов
3.	ЗУ1-3	3	Для индивидуального жилищного строительства- 2.1	500,02	Образование в соответствии со статьей 11.4 Земельного кодекса Российской Федерации. Состоит из: из состава земельного участка с кадастровым номером 61:02:0600006:1578, площадью 3,4273 га; Категория земель: Земли населённых пунктов
4.	ЗУ1-4	4	Для индивидуального жилищного строительства- 2.1	400,02	Образование в соответствии со статьей 11.4 Земельного кодекса Российской Федерации. Состоит из: из состава земельного участка с кадастровым номером

					61:02:0600006:1578, площадью 3,4273 га; 61:02:0600006:1574, площадью 3,4277 га; Категория земель: Земли населённых пунктов
5.	ЗУ1-5	5	Для индивидуального жилищного строительства- 2.1	400,02	Образование в соответствии со статьей 11.4 Земельного кодекса Российской Федерации. Состоит из: из состава земельного участка с кадастровым номером 61:02:0600006:1574, площадью 3,4277 га; Категория земель: Земли населённых пунктов
6.	ЗУ1-6	6	Для индивидуального жилищного строительства- 2.1	500,02	Образование в соответствии со статьей 11.4 Земельного кодекса Российской Федерации. Состоит из: из состава земельного участка с кадастровым номером 61:02:0600006:1574, площадью 3,4277 га; Категория земель: Земли населённых пунктов
7.	ЗУ1-7	7	Для индивидуального жилищного строительства- 2.1	400,02	Образование в соответствии со статьей 11.4 Земельного кодекса Российской Федерации. Состоит из: из состава земельного участка с кадастровым номером 61:02:0600006:1574, площадью 3,4277 га; 61:02:0600006:1582, площадью 3,4273 га; Категория земель: Земли населённых пунктов
8.	ЗУ1-8	8	Для индивидуального жилищного строительства- 2.1	400,02	Образование в соответствии со статьей 11.4 Земельного кодекса Российской Федерации. Состоит из: из состава земельного участка с кадастровым номером 61:02:0600006:1582, площадью 3,4273 га; Категория земель: Земли населённых пунктов
9.	ЗУ1-9	9	Для индивидуального жилищного строительства- 2.1	400,02	Образование в соответствии со статьей 11.4 Земельного кодекса Российской Федерации. Состоит из:

					из состава земельного участка с кадастровым номером 61:02:0600006:1582, площадью 3,4273 га; Категория земель: Земли населённых пунктов
10.	ЗУ1-10	10	Для индивидуального жилищного строительства-2.1	400,02	Образование в соответствии со статьей 11.4 Земельного кодекса Российской Федерации. Состоит из: из состава земельного участка с кадастровым номером 61:02:0600006:1582, площадью 3,4273 га; 61:02:0600006:1576, площадью 3,4276 га; Категория земель: Земли населённых пунктов
11.	ЗУ1-11	11	Для индивидуального жилищного строительства-2.1	506,64	Образование в соответствии со статьей 11.4 Земельного кодекса Российской Федерации. Состоит из: из состава земельного участка с кадастровым номером 61:02:0600006:1576, площадью 3,4276 га; Категория земель: Земли населённых пунктов
12.	ЗУ1-12	12	Для индивидуального жилищного строительства-2.1	406,77	Образование в соответствии со статьей 11.4 Земельного кодекса Российской Федерации. Состоит из: из состава земельного участка с кадастровым номером 61:02:0600006:1576, площадью 3,4276 га; Категория земель: Земли населённых пунктов
13.	ЗУ1-13	13	Для индивидуального жилищного строительства-2.1	406,91	Образование в соответствии со статьей 11.4 Земельного кодекса Российской Федерации. Состоит из: из состава земельного участка с кадастровым номером 61:02:0600006:1576, площадью 3,4276 га; Категория земель: Земли населённых пунктов
<b>Всего:</b>				5652,66	
Квартал 2					
14.	ЗУ2-1	1	Для индивидуального жилищного строительства-	673,13	Образование в соответствии со статьей 11.4 Земельного кодекса

			2.1		Российской Федерации. Состоит из: из состава земельного участка с кадастровым номером 61:02:0600006:1582, площадью 3,4273 га; Категория земель: Земли населённых пунктов
15.	ЗУ2-2	2	Для индивидуального жилищного строительства- 2.1	797,82	Образование в соответствии со статьей 11.4 Земельного кодекса Российской Федерации. Состоит из: из состава земельного участка с кадастровым номером 61:02:0600006:1582, площадью 3,4273 га; 61:02:0600006:1576, площадью 3,4276 га; Категория земель: Земли населённых пунктов
16.	ЗУ2-3	3	Для индивидуального жилищного строительства- 2.1	458,35	Образование в соответствии со статьей 11.4 Земельного кодекса Российской Федерации. Состоит из: из состава земельного участка с кадастровым номером 61:02:0600006:1582, площадью 3,4273 га; 61:02:0600006:1576, площадью 3,4276 га; Категория земель: Земли населённых пунктов
17.	ЗУ2-4	4	Для индивидуального жилищного строительства- 2.1	548,43	Образование в соответствии со статьей 11.4 Земельного кодекса Российской Федерации. Состоит из: из состава земельного участка с кадастровым номером 61:02:0600006:1582, площадью 3,4273 га; 61:02:0600006:1576, площадью 3,4276 га; Категория земель: Земли населённых пунктов
18.	ЗУ2-5	5	Для индивидуального жилищного строительства- 2.1	858,07	Образование в соответствии со статьей 11.4 Земельного кодекса Российской Федерации. Состоит из: из состава земельного участка с кадастровым номером 61:02:0600006:1582, площадью 3,4273 га;

					61:02:0600006:1576, площадью 3,4276 га; Категория земель: Земли населённых пунктов
19.	ЗУ2-6	6	Для индивидуального жилищного строительства-2.1	736,89	Образование в соответствии со статьей 11.4 Земельного кодекса Российской Федерации. Состоит из: из состава земельного участка с кадастровым номером 61:02:0600006:1582, площадью 3,4273 га; 61:02:0600006:1576, площадью 3,4276 га; Категория земель: Земли населённых пунктов
20.	ЗУ2-7	7	Для индивидуального жилищного строительства-2.1	644,02	Образование в соответствии со статьей 11.4 Земельного кодекса Российской Федерации. Состоит из: из состава земельного участка с кадастровым номером 61:02:0600006:1582, площадью 3,4273 га; 61:02:0600006:1576, площадью 3,4276 га; Категория земель: Земли населённых пунктов
21.	ЗУ2-8	8	Для индивидуального жилищного строительства-2.1	577,90	Образование в соответствии со статьей 11.4 Земельного кодекса Российской Федерации. Состоит из: из состава земельного участка с кадастровым номером 61:02:0600006:1582, площадью 3,4273 га; 61:02:0600006:1576, площадью 3,4276 га; Категория земель: Земли населённых пунктов
22.	ЗУ2-9	9	Для индивидуального жилищного строительства-2.1	591,34	Образование в соответствии со статьей 11.4 Земельного кодекса Российской Федерации. Состоит из: из состава земельного участка с кадастровым номером 61:02:0600006:1582, площадью 3,4273 га; 61:02:0600006:1576, площадью 3,4276 га; Категория земель: Земли населённых пунктов

<b>Всего:</b>				5885,95	
Квартал 3					
23.	ЗУ3-1	1	Для индивидуального жилищного строительства-2.1	417,62	Образование в соответствии со статьей 11.4 Земельного кодекса Российской Федерации. Состоит из: из состава земельного участка с кадастровым номером 61:02:0600006:1576, площадью 3,4276 га; Категория земель: Земли населённых пунктов
24.	ЗУ3-2	2	Для индивидуального жилищного строительства-2.1	454,23	Образование в соответствии со статьей 11.4 Земельного кодекса Российской Федерации. Состоит из: из состава земельного участка с кадастровым номером 61:02:0600006:1582, площадью 3,4273 га; 61:02:0600006:1576, площадью 3,4276 га; Категория земель: Земли населённых пунктов
25.	ЗУ3-3	3	Для индивидуального жилищного строительства-2.1	625,14	Образование в соответствии со статьей 11.4 Земельного кодекса Российской Федерации. Состоит из: из состава земельного участка с кадастровым номером 61:02:0600006:1582, площадью 3,4273 га; 61:02:0600006:1576, площадью 3,4276 га; Категория земель: Земли населённых пунктов
26.	ЗУ3-4	4	Для индивидуального жилищного строительства-2.1	711,23	Образование в соответствии со статьей 11.4 Земельного кодекса Российской Федерации. Состоит из: из состава земельного участка с кадастровым номером 61:02:0600006:1582, площадью 3,4273 га; 61:02:0600006:1576, площадью 3,4276 га; Категория земель: Земли населённых пунктов
27.	ЗУ3-5	5	Для индивидуального жилищного строительства-2.1	825,20	Образование в соответствии со статьей 11.4 Земельного кодекса Российской Федерации. Состоит из:



					из состава земельного участка с кадастровым номером 61:02:0600006:1582, площадью 3,4273 га; 61:02:0600006:1576, площадью 3,4276 га; Категория земель: Земли населённых пунктов
28.	ЗУЗ-6	6	Для индивидуального жилищного строительства-2.1	456,71	Образование в соответствии со статьей 11.4 Земельного кодекса Российской Федерации. Состоит из: из состава земельного участка с кадастровым номером 61:02:0600006:1582, площадью 3,4273 га; 61:02:0600006:1576, площадью 3,4276 га; Категория земель: Земли населённых пунктов
29.	ЗУЗ-7	7	Для индивидуального жилищного строительства-2.1	470,76	Образование в соответствии со статьей 11.4 Земельного кодекса Российской Федерации. Состоит из: из состава земельного участка с кадастровым номером 61:02:0600006:1576, площадью 3,4276 га; Категория земель: Земли населённых пунктов
30.	ЗУЗ-8	8	Для индивидуального жилищного строительства-2.1	458,24	Образование в соответствии со статьей 11.4 Земельного кодекса Российской Федерации. Состоит из: из состава земельного участка с кадастровым номером 61:02:0600006:1582, площадью 3,4273 га; 61:02:0600006:1576, площадью 3,4276 га; Категория земель: Земли населённых пунктов
31.	ЗУЗ-9	9	Для индивидуального жилищного строительства-2.1	476,16	Образование в соответствии со статьей 11.4 Земельного кодекса Российской Федерации. Состоит из: из состава земельного участка с кадастровым номером 61:02:0600006:1582, площадью 3,4273 га; 61:02:0600006:1576, площадью 3,4276 га;

					Категория земель: Земли населённых пунктов
32.	ЗУЗ-10	10	Для индивидуального жилищного строительства-2.1	458,24	Образование в соответствии со статьей 11.4 Земельного кодекса Российской Федерации. Состоит из: из состава земельного участка с кадастровым номером 61:02:0600006:1582, площадью 3,4273 га; Категория земель: Земли населённых пунктов
33.	ЗУЗ-11	11	Для индивидуального жилищного строительства-2.1	476,16	Образование в соответствии со статьей 11.4 Земельного кодекса Российской Федерации. Состоит из: из состава земельного участка с кадастровым номером 61:02:0600006:1582, площадью 3,4273 га; 61:02:0600006:1576, площадью 3,4276 га; Категория земель: Земли населённых пунктов
34.	ЗУЗ-12	12	Для индивидуального жилищного строительства-2.1	458,24	Образование в соответствии со статьей 11.4 Земельного кодекса Российской Федерации. Состоит из: из состава земельного участка с кадастровым номером 61:02:0600006:1582, площадью 3,4273 га; Категория земель: Земли населённых пунктов
35.	ЗУЗ-13	13	Для индивидуального жилищного строительства-2.1	476,16	Образование в соответствии со статьей 11.4 Земельного кодекса Российской Федерации. Состоит из: из состава земельного участка с кадастровым номером 61:02:0600006:1582, площадью 3,4273 га; 61:02:0600006:1576, площадью 3,4276 га; Категория земель: Земли населённых пунктов
36.	ЗУЗ-14	14	Для индивидуального жилищного строительства-2.1	458,24	Образование в соответствии со статьей 11.4 Земельного кодекса Российской Федерации. Состоит из: из состава земельного участка с кадастровым номером

					61:02:0600006:1582, площадью 3,4273 га; Категория земель: Земли населённых пунктов
37.	ЗУ3-15	15	Для индивидуального жилищного строительства-2.1	476,16	Образование в соответствии со статьёй 11.4 Земельного кодекса Российской Федерации. Состоит из: из состава земельного участка с кадастровым номером 61:02:0600006:1582, площадью 3,4273 га; Категория земель: Земли населённых пунктов
<b>Всего:</b>				7698,49	
Квартал 4					
38.	ЗУ4-1	1	Для индивидуального жилищного строительства-2.1	401,17	Образование в соответствии со статьёй 11.4 Земельного кодекса Российской Федерации. Состоит из: из состава земельного участка с кадастровым номером 61:02:0600006:1576, площадью 3,4276 га; Категория земель: Земли населённых пунктов
39.	ЗУ4-2	2	Для индивидуального жилищного строительства-2.1	801,26	Образование в соответствии со статьёй 11.4 Земельного кодекса Российской Федерации. Состоит из: из состава земельного участка с кадастровым номером 61:02:0600006:1582, площадью 3,4273 га; 61:02:0600006:1576, площадью 3,4276 га; Категория земель: Земли населённых пунктов
40.	ЗУ4-3	3	Для индивидуального жилищного строительства-2.1	516,40	Образование в соответствии со статьёй 11.4 Земельного кодекса Российской Федерации. Состоит из: из состава земельного участка с кадастровым номером 61:02:0600006:1582, площадью 3,4273 га; 61:02:0600006:1576, площадью 3,4276 га; Категория земель: Земли населённых пунктов
41.	ЗУ4-4	4	Для индивидуального жилищного строительства-	408,38	Образование в соответствии со статьёй 11.4 Земельного кодекса

			2.1		Российской Федерации. Состоит из: из состава земельного участка с кадастровым номером 61:02:0600006:1576, площадью 3,4276 га; Категория земель: Земли населённых пунктов
42.	ЗУ4-5	5	Для индивидуального жилищного строительства- 2.1	486,91	Образование в соответствии со статьей 11.4 Земельного кодекса Российской Федерации. Состоит из: из состава земельного участка с кадастровым номером 61:02:0600006:1582, площадью 3,4273 га; 61:02:0600006:1576, площадью 3,4276 га; Категория земель: Земли населённых пунктов
43.	ЗУ4-6	6	Для индивидуального жилищного строительства- 2.1	581,51	Образование в соответствии со статьей 11.4 Земельного кодекса Российской Федерации. Состоит из: из состава земельного участка с кадастровым номером 61:02:0600006:1582, площадью 3,4273 га; 61:02:0600006:1576, площадью 3,4276 га; Категория земель: Земли населённых пунктов
<b>Всего:</b>				<b>3195,63</b>	
<b>Квартал 5</b>					
44.	ЗУ5-1	1	Для индивидуального жилищного строительства- 2.1	460,27	Образование в соответствии со статьей 11.4 Земельного кодекса Российской Федерации. Состоит из: из состава земельного участка с кадастровым номером 61:02:0600006:1574, площадью 3,4277 га; 61:02:0600006:1582, площадью 3,4273 га; Категория земель: Земли населённых пунктов
45.	ЗУ5-2	2	Для индивидуального жилищного строительства- 2.1	482,13	Образование в соответствии со статьей 11.4 Земельного кодекса Российской Федерации. Состоит из: из состава земельного участка с кадастровым номером

					61:02:0600006:1582, площадью 3,4273 га; Категория земель: Земли населённых пунктов
46.	ЗУ5-3	3	Для индивидуального жилищного строительства-2.1	500,02	Образование в соответствии со статьёй 11.4 Земельного кодекса Российской Федерации. Состоит из: из состава земельного участка с кадастровым номером 61:02:0600006:1574, площадью 3,4277 га; 61:02:0600006:1582, площадью 3,4273 га; Категория земель: Земли населённых пунктов
47.	ЗУ5-4	4	Для индивидуального жилищного строительства-2.1	500,06	Образование в соответствии со статьёй 11.4 Земельного кодекса Российской Федерации. Состоит из: из состава земельного участка с кадастровым номером 61:02:0600006:1582, площадью 3,4273 га; Категория земель: Земли населённых пунктов
48.	ЗУ5-5	5	Для индивидуального жилищного строительства-2.1	585,61	Образование в соответствии со статьёй 11.4 Земельного кодекса Российской Федерации. Состоит из: из состава земельного участка с кадастровым номером 61:02:0600006:1574, Категория земель: Земли населённых пунктов
49.	ЗУ5-6	6	Для индивидуального жилищного строительства-2.1	401,33	Образование в соответствии со статьёй 11.4 Земельного кодекса Российской Федерации. Состоит из: из состава земельного участка с кадастровым номером 61:02:0600006:1574, площадью 3,4277 га; 61:02:0600006:1582, площадью 3,4273 га; Категория земель: Земли населённых пунктов
<b>Всего:</b>				2929,42	
Квартал 6					
50.	ЗУ6-1	1	Для индивидуального жилищного строительства-2.1	732,42	Образование в соответствии со статьёй 11.4 Земельного кодекса Российской Федерации.

					Состоит из: из состава земельного участка с кадастровым номером 61:02:0600006:1574, площадью 3,4277 га; 61:02:0600006:1582, площадью 3,4273 га; Категория земель: Земли населённых пунктов
51.	ЗУ6-2	2	Для индивидуального жилищного строительства- 2.1	427,90	Образование в соответствии со статьей 11.4 Земельного кодекса Российской Федерации. Состоит из: из состава земельного участка с кадастровым номером 61:02:0600006:1574, площадью 3,4277 га; 61:02:0600006:1582, площадью 3,4273 га; Категория земель: Земли населённых пунктов
52.	ЗУ6-3	3	Для индивидуального жилищного строительства- 2.1	642,21	Образование в соответствии со статьей 11.4 Земельного кодекса Российской Федерации. Состоит из: из состава земельного участка с кадастровым номером 61:02:0600006:1574, площадью 3,4277 га; 61:02:0600006:1582, площадью 3,4273 га; Категория земель: Земли населённых пунктов
53.	ЗУ6-4	4	Для индивидуального жилищного строительства- 2.1	457,48	Образование в соответствии со статьей 11.4 Земельного кодекса Российской Федерации. Состоит из: из состава земельного участка с кадастровым номером 61:02:0600006:1582, площадью 3,4273 га; Категория земель: Земли населённых пунктов
54.	ЗУ6-5	5	Для индивидуального жилищного строительства- 2.1	408,94	Образование в соответствии со статьей 11.4 Земельного кодекса Российской Федерации. Состоит из: из состава земельного участка с кадастровым номером 61:02:0600006:1574, площадью 3,4277 га; 61:02:0600006:1582,

					площадью 3,4273 га; Категория земель: Земли населённых пунктов
55.	ЗУ6-6	6	Для индивидуального жилищного строительства-2.1	426,87	Образование в соответствии со статьёй 11.4 Земельного кодекса Российской Федерации. Состоит из: из состава земельного участка с кадастровым номером 61:02:0600006:1582, площадью 3,4273 га; Категория земель: Земли населённых пунктов
56.	ЗУ6-7	7	Для индивидуального жилищного строительства-2.1	408,94	Образование в соответствии со статьёй 11.4 Земельного кодекса Российской Федерации. Состоит из: из состава земельного участка с кадастровым номером 61:02:0600006:1574, площадью 3,4277 га; 61:02:0600006:1582, площадью 3,4273 га; Категория земель: Земли населённых пунктов
57.	ЗУ6-8	8	Для индивидуального жилищного строительства-2.1	426,87	Образование в соответствии со статьёй 11.4 Земельного кодекса Российской Федерации. Состоит из: из состава земельного участка с кадастровым номером 61:02:0600006:1582, площадью 3,4273 га; Категория земель: Земли населённых пунктов
58.	ЗУ6-9	9	Для индивидуального жилищного строительства-2.1	408,94	Образование в соответствии со статьёй 11.4 Земельного кодекса Российской Федерации. Состоит из: из состава земельного участка с кадастровым номером 61:02:0600006:1582, площадью 3,4273 га; Категория земель: Земли населённых пунктов
59.	ЗУ6-10	10	Для индивидуального жилищного строительства-2.1	426,87	Образование в соответствии со статьёй 11.4 Земельного кодекса Российской Федерации. Состоит из: из состава земельного участка с кадастровым номером 61:02:0600006:1582,

					площадью 3,4273 га; Категория земель: Земли населённых пунктов
60.	ЗУ6-11	11	Для индивидуального жилищного строительства-2.1	408,94	Образование в соответствии со статьей 11.4 Земельного кодекса Российской Федерации. Состоит из: из состава земельного участка с кадастровым номером 61:02:0600006:1582, площадью 3,4273 га; Категория земель: Земли населённых пунктов
61.	ЗУ6-12	12	Для индивидуального жилищного строительства-2.1	426,87	Образование в соответствии со статьей 11.4 Земельного кодекса Российской Федерации. Состоит из: из состава земельного участка с кадастровым номером 61:02:0600006:1582, площадью 3,4273 га; Категория земель: Земли населённых пунктов
62.	ЗУ6-13	13	Для индивидуального жилищного строительства-2.1	434,12	Образование в соответствии со статьей 11.4 Земельного кодекса Российской Федерации. Состоит из: из состава земельного участка с кадастровым номером 61:02:0600006:1582, площадью 3,4273 га; Категория земель: Земли населённых пунктов
63.	ЗУ6-14	14	Для индивидуального жилищного строительства-2.1	459,72	Образование в соответствии со статьей 11.4 Земельного кодекса Российской Федерации. Состоит из: из состава земельного участка с кадастровым номером 61:02:0600006:1582, площадью 3,4273 га; Категория земель: Земли населённых пунктов
<b>Всего:</b>				<b>6497,09</b>	
Квартал 7					
64.	ЗУ7-1	1	Для индивидуального жилищного строительства-2.1	492,60	Образование в соответствии со статьей 11.4 Земельного кодекса Российской Федерации. Состоит из: из состава земельного участка с кадастровым номером 61:02:0600006:1582,



					площадью 3,4273 га; Категория земель: Земли населённых пунктов
65.	ЗУ7-2	2	Для индивидуального жилищного строительства-2.1	520,81	Образование в соответствии со статьёй 11.4 Земельного кодекса Российской Федерации. Состоит из: из состава земельного участка с кадастровым номером 61:02:0600006:1582, площадью 3,4273 га; Категория земель: Земли населённых пунктов
66.	ЗУ7-3	3	Для индивидуального жилищного строительства-2.1	408,94	Образование в соответствии со статьёй 11.4 Земельного кодекса Российской Федерации. Состоит из: из состава земельного участка с кадастровым номером 61:02:0600006:1582, площадью 3,4273 га; Категория земель: Земли населённых пунктов
67.	ЗУ7-4	4	Для индивидуального жилищного строительства-2.1	426,87	Образование в соответствии со статьёй 11.4 Земельного кодекса Российской Федерации. Состоит из: из состава земельного участка с кадастровым номером 61:02:0600006:1582, площадью 3,4273 га; Категория земель: Земли населённых пунктов
68.	ЗУ7-5	5	Для индивидуального жилищного строительства-2.1	408,94	Образование в соответствии со статьёй 11.4 Земельного кодекса Российской Федерации. Состоит из: из состава земельного участка с кадастровым номером 61:02:0600006:1582, площадью 3,4273 га; Категория земель: Земли населённых пунктов
69.	ЗУ7-6	6	Для индивидуального жилищного строительства-2.1	426,87	Образование в соответствии со статьёй 11.4 Земельного кодекса Российской Федерации. Состоит из: из состава земельного участка с кадастровым номером 61:02:0600006:1582, площадью 3,4273 га; Категория земель: Земли населённых пунктов

					населённых пунктов
70.	ЗУ7-7	7	Для индивидуального жилищного строительства-2.1	408,94	Образование в соответствии со статьей 11.4 Земельного кодекса Российской Федерации. Состоит из: из состава земельного участка с кадастровым номером 61:02:0600006:1574, площадью 3,4277 га; 61:02:0600006:1582, площадью 3,4273 га; Категория земель: Земли населённых пунктов
71.	ЗУ7-8	8	Для индивидуального жилищного строительства-2.1	426,87	Образование в соответствии со статьей 11.4 Земельного кодекса Российской Федерации. Состоит из: из состава земельного участка с кадастровым номером 61:02:0600006:1582, площадью 3,4273 га; Категория земель: Земли населённых пунктов
72.	ЗУ7-9	9	Для индивидуального жилищного строительства-2.1	408,94	Образование в соответствии со статьей 11.4 Земельного кодекса Российской Федерации. Состоит из: из состава земельного участка с кадастровым номером 61:02:0600006:1574, площадью 3,4277 га; 61:02:0600006:1582, площадью 3,4273 га; Категория земель: Земли населённых пунктов
73.	ЗУ7-10	10	Для индивидуального жилищного строительства-2.1	426,87	Образование в соответствии со статьей 11.4 Земельного кодекса Российской Федерации. Состоит из: из состава земельного участка с кадастровым номером 61:02:0600006:1582, площадью 3,4273 га; Категория земель: Земли населённых пунктов
74.	ЗУ7-11	11	Для индивидуального жилищного строительства-2.1	408,94	Образование в соответствии со статьей 11.4 Земельного кодекса Российской Федерации. Состоит из: из состава земельного участка с кадастровым номером 61:02:0600006:1574,

					площадью 3,4277 га; 61:02:0600006:1582, площадью 3,4273 га; Категория земель: Земли населённых пунктов
75.	ЗУ7-12	12	Для индивидуального жилищного строительства-2.1	426,87	Образование в соответствии со статьей 11.4 Земельного кодекса Российской Федерации. Состоит из: из состава земельного участка с кадастровым номером 61:02:0600006:1582, площадью 3,4273 га; Категория земель: Земли населённых пунктов
76.	ЗУ7-13	13	Для индивидуального жилищного строительства-2.1	408,94	Образование в соответствии со статьей 11.4 Земельного кодекса Российской Федерации. Состоит из: из состава земельного участка с кадастровым номером 61:02:0600006:1574, площадью 3,4277 га; 61:02:0600006:1582, площадью 3,4273 га; Категория земель: Земли населённых пунктов
77.	ЗУ7-14	14	Для индивидуального жилищного строительства-2.1	426,87	Образование в соответствии со статьей 11.4 Земельного кодекса Российской Федерации. Состоит из: из состава земельного участка с кадастровым номером 61:02:0600006:1582, площадью 3,4273 га; Категория земель: Земли населённых пунктов
78.	ЗУ7-15	15	Для индивидуального жилищного строительства-2.1	408,94	Образование в соответствии со статьей 11.4 Земельного кодекса Российской Федерации. Состоит из: из состава земельного участка с кадастровым номером 61:02:0600006:1574, площадью 3,4277 га; 61:02:0600006:1582, площадью 3,4273 га; Категория земель: Земли населённых пунктов
79.	ЗУ7-16	16	Для индивидуального жилищного строительства-2.1	426,87	Образование в соответствии со статьей 11.4 Земельного кодекса Российской Федерации.

					Состоит из: из состава земельного участка с кадастровым номером 61:02:0600006:1574, площадью 3,4277 га; 61:02:0600006:1582, площадью 3,4273 га; Категория земель: Земли населённых пунктов
80.	ЗУ7-17	17	Для индивидуального жилищного строительства- 2.1	408,94	Образование в соответствии со статьей 11.4 Земельного кодекса Российской Федерации. Состоит из: из состава земельного участка с кадастровым номером 61:02:0600006:1574, площадью 3,4277 га; Категория земель: Земли населённых пунктов
81.	ЗУ7-18	18	Для индивидуального жилищного строительства- 2.1	426,87	Образование в соответствии со статьей 11.4 Земельного кодекса Российской Федерации. Состоит из: из состава земельного участка с кадастровым номером 61:02:0600006:1574, площадью 3,4277 га; 61:02:0600006:1582, площадью 3,4273 га; Категория земель: Земли населённых пунктов
82.	ЗУ7-19	19	Для индивидуального жилищного строительства- 2.1	408,94	Образование в соответствии со статьей 11.4 Земельного кодекса Российской Федерации. Состоит из: из состава земельного участка с кадастровым номером 61:02:0600006:1574, площадью 3,4277 га; Категория земель: Земли населённых пунктов
83.	ЗУ7-20	20	Для индивидуального жилищного строительства- 2.1	426,87	Образование в соответствии со статьей 11.4 Земельного кодекса Российской Федерации. Состоит из: из состава земельного участка с кадастровым номером 61:02:0600006:1574, площадью 3,4277 га; 61:02:0600006:1582, площадью 3,4273 га; Категория земель: Земли

					населённых пунктов
<b>Всего:</b>				8535,70	
Квартал 8					
84.	ЗУ8-1	1	Для индивидуального жилищного строительства-2.1	413,00	Образование в соответствии со статьей 11.4 Земельного кодекса Российской Федерации. Состоит из: из состава земельного участка с кадастровым номером 61:02:0600006:1574, площадью 3,4277 га; Категория земель: Земли населённых пунктов
85.	ЗУ8-2	2	Для индивидуального жилищного строительства-2.1	430,93	Образование в соответствии со статьей 11.4 Земельного кодекса Российской Федерации. Состоит из: из состава земельного участка с кадастровым номером 61:02:0600006:1574, площадью 3,4277 га; Категория земель: Земли населённых пунктов
86.	ЗУ8-3	3	Для индивидуального жилищного строительства-2.1	500,02	Образование в соответствии со статьей 11.4 Земельного кодекса Российской Федерации. Состоит из: из состава земельного участка с кадастровым номером 61:02:0600006:1578, площадью 3,4273 га; 61:02:0600006:1574, площадью 3,4277 га; Категория земель: Земли населённых пунктов
87.	ЗУ8-4	4	Для индивидуального жилищного строительства-2.1	500,02	Образование в соответствии со статьей 11.4 Земельного кодекса Российской Федерации. Состоит из: из состава земельного участка с кадастровым номером 61:02:0600006:1574, площадью 3,4277 га; Категория земель: Земли населённых пунктов
88.	ЗУ8-5	5	Для индивидуального жилищного строительства-2.1	400,02	Образование в соответствии со статьей 11.4 Земельного кодекса Российской Федерации. Состоит из: из состава земельного участка с кадастровым номером 61:02:0600006:1578,

					площадью 3,4273 га; 61:02:0600006:1574, площадью 3,4277 га; Категория земель: Земли населённых пунктов
89.	ЗУ8-6	6	Для индивидуального жилищного строительства-2.1	400,02	Образование в соответствии со статьёй 11.4 Земельного кодекса Российской Федерации. Состоит из: из состава земельного участка с кадастровым номером 61:02:0600006:1578, площадью 3,4273 га; 61:02:0600006:1574, площадью 3,4277 га; Категория земель: Земли населённых пунктов
90.	ЗУ8-7	7	Для индивидуального жилищного строительства-2.1	427,27	Образование в соответствии со статьёй 11.4 Земельного кодекса Российской Федерации. Состоит из: из состава земельного участка с кадастровым номером 61:02:0600006:1578, площадью 3,4273 га; Категория земель: Земли населённых пунктов
91.	ЗУ8-8	8	Для индивидуального жилищного строительства-2.1	556,25	Образование в соответствии со статьёй 11.4 Земельного кодекса Российской Федерации. Состоит из: из состава земельного участка с кадастровым номером 61:02:0600006:1578, площадью 3,4273 га; 61:02:0600006:1574, площадью 3,4277 га; Категория земель: Земли населённых пунктов
<b>Всего:</b>				<b>3627,53</b>	
Квартал 9					
92.	ЗУ9-1	1	Для индивидуального жилищного строительства-2.1	592,69	Образование в соответствии со статьёй 11.4 Земельного кодекса Российской Федерации. Состоит из: из состава земельного участка с кадастровым номером 61:02:0600006:1578, площадью 3,4273 га; 61:02:0600006:1574, площадью 3,4277 га; Категория земель: Земли

					населённых пунктов
93.	ЗУ9-2	2	Для индивидуального жилищного строительства-2.1	498,04	Образование в соответствии со статьей 11.4 Земельного кодекса Российской Федерации. Состоит из: из состава земельного участка с кадастровым номером 61:02:0600006:1574, площадью 3,4277 га; Категория земель: Земли населённых пунктов
94.	ЗУ9-3	3	Для индивидуального жилищного строительства-2.1	400,02	Образование в соответствии со статьей 11.4 Земельного кодекса Российской Федерации. Состоит из: из состава земельного участка с кадастровым номером 61:02:0600006:1578, площадью 3,4273 га; 61:02:0600006:1574, площадью 3,4277 га; Категория земель: Земли населённых пунктов
95.	ЗУ9-4	4	Для индивидуального жилищного строительства-2.1	400,02	Образование в соответствии со статьей 11.4 Земельного кодекса Российской Федерации. Состоит из: из состава земельного участка с кадастровым номером 61:02:0600006:1574, площадью 3,4277 га; Категория земель: Земли населённых пунктов
96.	ЗУ9-5	5	Для индивидуального жилищного строительства-2.1	419,17	Образование в соответствии со статьей 11.4 Земельного кодекса Российской Федерации. Состоит из: из состава земельного участка с кадастровым номером 61:02:0600006:1578, площадью 3,4273 га; 61:02:0600006:1574, площадью 3,4277 га; Категория земель: Земли населённых пунктов
97.	ЗУ9-6	6	Для индивидуального жилищного строительства-2.1	415,66	Образование в соответствии со статьей 11.4 Земельного кодекса Российской Федерации. Состоит из: из состава земельного участка с кадастровым номером 61:02:0600006:1574,

					площадью 3,4277 га; Категория земель: Земли населённых пунктов
98.	ЗУ9-7	7	Для индивидуального жилищного строительства-2.1	477,98	Образование в соответствии со статьёй 11.4 Земельного кодекса Российской Федерации. Состоит из: из состава земельного участка с кадастровым номером 61:02:0600006:1578, площадью 3,4273 га; 61:02:0600006:1574, площадью 3,4277 га; Категория земель: Земли населённых пунктов
99.	ЗУ9-8	8	Для индивидуального жилищного строительства-2.1	500,92	Образование в соответствии со статьёй 11.4 Земельного кодекса Российской Федерации. Состоит из: из состава земельного участка с кадастровым номером 61:02:0600006:1574, площадью 3,4277 га; Категория земель: Земли населённых пунктов
100.	ЗУ9-9	9	Для индивидуального жилищного строительства-2.1	477,26	Образование в соответствии со статьёй 11.4 Земельного кодекса Российской Федерации. Состоит из: из состава земельного участка с кадастровым номером 61:02:0600006:1574, площадью 3,4277 га; Категория земель: Земли населённых пунктов
101.	ЗУ9-10	10	Для индивидуального жилищного строительства-2.1	501,05	Образование в соответствии со статьёй 11.4 Земельного кодекса Российской Федерации. Состоит из: из состава земельного участка с кадастровым номером 61:02:0600006:1574, площадью 3,4277 га; Категория земель: Земли населённых пунктов
102.	ЗУ9-11	11	Для индивидуального жилищного строительства-2.1	477,26	Образование в соответствии со статьёй 11.4 Земельного кодекса Российской Федерации. Состоит из: из состава земельного участка с кадастровым номером 61:02:0600006:1574,



					площадью 3,4277 га; Категория земель: Земли населённых пунктов
103.	ЗУ9-12	12	Для индивидуального жилищного строительства-2.1	501,05	Образование в соответствии со статьёй 11.4 Земельного кодекса Российской Федерации. Состоит из: из состава земельного участка с кадастровым номером 61:02:0600006:1574, площадью 3,4277 га; Категория земель: Земли населённых пунктов
104.	ЗУ9-13	13	Для индивидуального жилищного строительства-2.1	575,71	Образование в соответствии со статьёй 11.4 Земельного кодекса Российской Федерации. Состоит из: из состава земельного участка с кадастровым номером 61:02:0600006:1574, площадью 3,4277 га; Категория земель: Земли населённых пунктов
105.	ЗУ9-14	14	Для индивидуального жилищного строительства-2.1	611,79	Образование в соответствии со статьёй 11.4 Земельного кодекса Российской Федерации. Состоит из: из состава земельного участка с кадастровым номером 61:02:0600006:1574, площадью 3,4277 га; Категория земель: Земли населённых пунктов
<b>Всего:</b>				6848,62	
Квартал 10					
106.	ЗУ10-1	1	Для индивидуального жилищного строительства-2.1	556,39	Образование в соответствии со статьёй 11.4 Земельного кодекса Российской Федерации. Состоит из: из состава земельного участка с кадастровым номером 61:02:0600006:1574, площадью 3,4277 га; Категория земель: Земли населённых пунктов
107.	ЗУ10-2	2	Для индивидуального жилищного строительства-2.1	410,14	Образование в соответствии со статьёй 11.4 Земельного кодекса Российской Федерации. Состоит из: из состава земельного участка с кадастровым номером 61:02:0600006:1574,

					площадью 3,4277 га; Категория земель: Земли населённых пунктов
108.	ЗУ10-3	3	Для индивидуального жилищного строительства-2.1	477,26	Образование в соответствии со статьёй 11.4 Земельного кодекса Российской Федерации. Состоит из: из состава земельного участка с кадастровым номером 61:02:0600006:1574, площадью 3,4277 га; Категория земель: Земли населённых пунктов
109.	ЗУ10-4	4	Для индивидуального жилищного строительства-2.1	410,12	Образование в соответствии со статьёй 11.4 Земельного кодекса Российской Федерации. Состоит из: из состава земельного участка с кадастровым номером 61:02:0600006:1574, площадью 3,4277 га; Категория земель: Земли населённых пунктов
110.	ЗУ10-5	5	Для индивидуального жилищного строительства-2.1	477,26	Образование в соответствии со статьёй 11.4 Земельного кодекса Российской Федерации. Состоит из: из состава земельного участка с кадастровым номером 61:02:0600006:1574, площадью 3,4277 га; Категория земель: Земли населённых пунктов
111.	ЗУ10-6	6	Для индивидуального жилищного строительства-2.1	501,05	Образование в соответствии со статьёй 11.4 Земельного кодекса Российской Федерации. Состоит из: из состава земельного участка с кадастровым номером 61:02:0600006:1574, площадью 3,4277 га; Категория земель: Земли населённых пунктов
112.	ЗУ10-7	7	Для индивидуального жилищного строительства-2.1	477,26	Образование в соответствии со статьёй 11.4 Земельного кодекса Российской Федерации. Состоит из: из состава земельного участка с кадастровым номером 61:02:0600006:1578, площадью 3,4273 га; 61:02:0600006:1574,

					площадью 3,4277 га; Категория земель: Земли населённых пунктов
113.	ЗУ10-8	8	Для индивидуального жилищного строительства-2.1	501,05	Образование в соответствии со статьёй 11.4 Земельного кодекса Российской Федерации. Состоит из: из состава земельного участка с кадастровым номером 61:02:0600006:1574, площадью 3,4277 га; Категория земель: Земли населённых пунктов
114.	ЗУ10-9	9	Для индивидуального жилищного строительства-2.1	477,26	Образование в соответствии со статьёй 11.4 Земельного кодекса Российской Федерации. Состоит из: из состава земельного участка с кадастровым номером 61:02:0600006:1578, площадью 3,4273 га; 61:02:0600006:1574, площадью 3,4277 га; Категория земель: Земли населённых пунктов
115.	ЗУ10-10	10	Для индивидуального жилищного строительства-2.1	501,05	Образование в соответствии со статьёй 11.4 Земельного кодекса Российской Федерации. Состоит из: из состава земельного участка с кадастровым номером 61:02:0600006:1574, площадью 3,4277 га; Категория земель: Земли населённых пунктов
116.	ЗУ10-11	11	Для индивидуального жилищного строительства-2.1	593,27	Образование в соответствии со статьёй 11.4 Земельного кодекса Российской Федерации. Состоит из: из состава земельного участка с кадастровым номером 61:02:0600006:1578, площадью 3,4273 га; 61:02:0600006:1574, площадью 3,4277 га; Категория земель: Земли населённых пунктов
117.	ЗУ10-12	12	Для индивидуального жилищного строительства-2.1	492,03	Образование в соответствии со статьёй 11.4 Земельного кодекса Российской Федерации. Состоит из: из состава земельного участка

					с кадастровым номером 61:02:0600006:1574, площадью 3,4277 га; Категория земель: Земли населённых пунктов
118.	ЗУ10-13	13	Для индивидуального жилищного строительства-2.1	592,72	Образование в соответствии со статьей 11.4 Земельного кодекса Российской Федерации. Состоит из: из состава земельного участка с кадастровым номером 61:02:0600006:1578, площадью 3,4273 га; 61:02:0600006:1574, площадью 3,4277 га; Категория земель: Земли населённых пунктов
119.	ЗУ10-14	14	Для индивидуального жилищного строительства-2.1	406,57	Образование в соответствии со статьей 11.4 Земельного кодекса Российской Федерации. Состоит из: из состава земельного участка с кадастровым номером 61:02:0600006:1578, площадью 3,4273 га; 61:02:0600006:1574, площадью 3,4277 га; Категория земель: Земли населённых пунктов
<b>Всего:</b>				<b>6873,43</b>	
Квартал 11					
120.	ЗУ11-1	1	Для индивидуального жилищного строительства-2.1	463,70	Образование в соответствии со статьей 11.4 Земельного кодекса Российской Федерации. Состоит из: из состава земельного участка с кадастровым номером 61:02:0600006:1578, площадью 3,4273 га; Категория земель: Земли населённых пунктов
121.	ЗУ11-2	2	Для индивидуального жилищного строительства-2.1	481,63	Образование в соответствии со статьей 11.4 Земельного кодекса Российской Федерации. Состоит из: из состава земельного участка с кадастровым номером 61:02:0600006:1578, площадью 3,4273 га; Категория земель: Земли населённых пунктов
122.	ЗУ11-3	3	Для индивидуального	400,02	Образование в соответствии со

			жилищного строительства-2.1		статьей 11.4 Земельного кодекса Российской Федерации. Состоит из: из состава земельного участка с кадастровым номером 61:02:0600006:1578, площадью 3,4273 га; Категория земель: Земли населённых пунктов
123.	ЗУ11-4	4	Для индивидуального жилищного строительства-2.1	400,02	Образование в соответствии со статьей 11.4 Земельного кодекса Российской Федерации. Состоит из: из состава земельного участка с кадастровым номером 61:02:0600006:1578, площадью 3,4273 га; Категория земель: Земли населённых пунктов
124.	ЗУ11-5	5	Для индивидуального жилищного строительства-2.1	400,02	Образование в соответствии со статьей 11.4 Земельного кодекса Российской Федерации. Состоит из: из состава земельного участка с кадастровым номером 61:02:0600006:1587, площадью 3,4275 га; 61:02:0600006:1578, площадью 3,4273 га; Категория земель: Земли населённых пунктов
125.	ЗУ11-6	6	Для индивидуального жилищного строительства-2.1	400,02	Образование в соответствии со статьей 11.4 Земельного кодекса Российской Федерации. Состоит из: из состава земельного участка с кадастровым номером 61:02:0600006:1578, площадью 3,4273 га; Категория земель: Земли населённых пунктов
126.	ЗУ11-7	7	Для индивидуального жилищного строительства-2.1	500,02	Образование в соответствии со статьей 11.4 Земельного кодекса Российской Федерации. Состоит из: из состава земельного участка с кадастровым номером 61:02:0600006:1587, площадью 3,4275 га; 61:02:0600006:1578, площадью 3,4273 га; Категория земель: Земли

					населённых пунктов
127.	ЗУ11-8	8	Для индивидуального жилищного строительства-2.1	500,02	Образование в соответствии со статьей 11.4 Земельного кодекса Российской Федерации. Состоит из: из состава земельного участка с кадастровым номером 61:02:0600006:1587, площадью 3,4275 га; 61:02:0600006:1578, площадью 3,4273 га; Категория земель: Земли населённых пунктов
128.	ЗУ11-9	9	Для индивидуального жилищного строительства-2.1	400,02	Образование в соответствии со статьей 11.4 Земельного кодекса Российской Федерации. Состоит из: из состава земельного участка с кадастровым номером 61:02:0600006:1587, площадью 3,4275 га; Категория земель: Земли населённых пунктов
129.	ЗУ11-10	10	Для индивидуального жилищного строительства-2.1	412,98	Образование в соответствии со статьей 11.4 Земельного кодекса Российской Федерации. Состоит из: из состава земельного участка с кадастровым номером 61:02:0600006:1587, площадью 3,4275 га; Категория земель: Земли населённых пунктов
130.	ЗУ11-11	11	Для индивидуального жилищного строительства-2.1	611,20	Образование в соответствии со статьей 11.4 Земельного кодекса Российской Федерации. Состоит из: из состава земельного участка с кадастровым номером 61:02:0600006:1587, площадью 3,4275 га; 61:02:0600006:1578, площадью 3,4273 га; Категория земель: Земли населённых пунктов
<b>Всего:</b>				<b>4969,65</b>	
<b>Квартал 12</b>					
131.	ЗУ12-1	1	Для индивидуального жилищного строительства-2.1	811,28	Образование в соответствии со статьей 11.4 Земельного кодекса Российской Федерации. Состоит из: из состава земельного участка

					с кадастровым номером 61:02:0600006:1587, площадью 3,4275 га; 61:02:0600006:1578, площадью 3,4273 га; Категория земель: Земли населённых пунктов
132.	ЗУ12-2	2	Для индивидуального жилищного строительства-2.1	400,02	Образование в соответствии со статьей 11.4 Земельного кодекса Российской Федерации. Состоит из: из состава земельного участка с кадастровым номером 61:02:0600006:1587, площадью 3,4275 га; 61:02:0600006:1578, площадью 3,4273 га; Категория земель: Земли населённых пунктов
133.	ЗУ12-3	3	Для индивидуального жилищного строительства-2.1	400,02	Образование в соответствии со статьей 11.4 Земельного кодекса Российской Федерации. Состоит из: из состава земельного участка с кадастровым номером 61:02:0600006:1578, площадью 3,4273 га; Категория земель: Земли населённых пунктов
134.	ЗУ12-4	4	Для индивидуального жилищного строительства-2.1	400,02	Образование в соответствии со статьей 11.4 Земельного кодекса Российской Федерации. Состоит из: из состава земельного участка с кадастровым номером 61:02:0600006:1587, площадью 3,4275 га; 61:02:0600006:1578, площадью 3,4273 га; Категория земель: Земли населённых пунктов
135.	ЗУ12-5	5	Для индивидуального жилищного строительства-2.1	400,02	Образование в соответствии со статьей 11.4 Земельного кодекса Российской Федерации. Состоит из: из состава земельного участка с кадастровым номером 61:02:0600006:1578, площадью 3,4273 га; Категория земель: Земли населённых пунктов
136.	ЗУ12-6	6	Для индивидуального	430,13	Образование в соответствии со

			жилищного строительства-2.1		статьей 11.4 Земельного кодекса Российской Федерации. Состоит из: из состава земельного участка с кадастровым номером 61:02:0600006:1578, площадью 3,4273 га; Категория земель: Земли населённых пунктов
137.	ЗУ12-7	7	Для индивидуального жилищного строительства-2.1	428,26	Образование в соответствии со статьей 11.4 Земельного кодекса Российской Федерации. Состоит из: из состава земельного участка с кадастровым номером 61:02:0600006:1578, площадью 3,4273 га; Категория земель: Земли населённых пунктов
138.	ЗУ12-8	8	Для индивидуального жилищного строительства-2.1	412,30	Образование в соответствии со статьей 11.4 Земельного кодекса Российской Федерации. Состоит из: из состава земельного участка с кадастровым номером 61:02:0600006:1578, площадью 3,4273 га; Категория земель: Земли населённых пунктов
139.	ЗУ12-9	9	Для индивидуального жилищного строительства-2.1	434,26	Образование в соответствии со статьей 11.4 Земельного кодекса Российской Федерации. Состоит из: из состава земельного участка с кадастровым номером 61:02:0600006:1578, площадью 3,4273 га; Категория земель: Земли населённых пунктов
140.	ЗУ12-10	10	Для индивидуального жилищного строительства-2.1	411,85	Образование в соответствии со статьей 11.4 Земельного кодекса Российской Федерации. Состоит из: из состава земельного участка с кадастровым номером 61:02:0600006:1578, площадью 3,4273 га; Категория земель: Земли населённых пунктов
141.	ЗУ12-11	11	Для индивидуального жилищного строительства-2.1	435,63	Образование в соответствии со статьей 11.4 Земельного кодекса Российской Федерации.



					Состоит из: из состава земельного участка с кадастровым номером 61:02:0600006:1578, площадью 3,4273 га; Категория земель: Земли населённых пунктов
142.	ЗУ12-12	12	Для индивидуального жилищного строительства- 2.1	411,85	Образование в соответствии со статьей 11.4 Земельного кодекса Российской Федерации. Состоит из: из состава земельного участка с кадастровым номером 61:02:0600006:1578, площадью 3,4273 га; Категория земель: Земли населённых пунктов
143.	ЗУ12-13	13	Для индивидуального жилищного строительства- 2.1	435,64	Образование в соответствии со статьей 11.4 Земельного кодекса Российской Федерации. Состоит из: из состава земельного участка с кадастровым номером 61:02:0600006:1578, площадью 3,4273 га; Категория земель: Земли населённых пунктов
144.	ЗУ12-14	14	Для индивидуального жилищного строительства- 2.1	476,18	Образование в соответствии со статьей 11.4 Земельного кодекса Российской Федерации. Состоит из: из состава земельного участка с кадастровым номером 61:02:0600006:1578, площадью 3,4273 га; Категория земель: Земли населённых пунктов
145.	ЗУ12-15	15	Для индивидуального жилищного строительства- 2.1	512,34	Образование в соответствии со статьей 11.4 Земельного кодекса Российской Федерации. Состоит из: из состава земельного участка с кадастровым номером 61:02:0600006:1578, площадью 3,4273 га; Категория земель: Земли населённых пунктов
<b>Всего:</b>				6799,8	
Квартал 13					
146.	ЗУ13-1	1	Для индивидуального жилищного строительства- 2.1	459,39	Образование в соответствии со статьей 11.4 Земельного кодекса Российской Федерации.

					Состоит из: из состава земельного участка с кадастровым номером 61:02:0600006:1578, площадью 3,4273 га; Категория земель: Земли населённых пунктов
147.	ЗУ13-2	2	Для индивидуального жилищного строительства- 2.1	494,59	Образование в соответствии со статьей 11.4 Земельного кодекса Российской Федерации. Состоит из: из состава земельного участка с кадастровым номером 61:02:0600006:1578, площадью 3,4273 га; Категория земель: Земли населённых пунктов
148.	ЗУ13-3	3	Для индивидуального жилищного строительства- 2.1	411,86	Образование в соответствии со статьей 11.4 Земельного кодекса Российской Федерации. Состоит из: из состава земельного участка с кадастровым номером 61:02:0600006:1578, площадью 3,4273 га; Категория земель: Земли населённых пунктов
149.	ЗУ13-4	4	Для индивидуального жилищного строительства- 2.1	435,65	Образование в соответствии со статьей 11.4 Земельного кодекса Российской Федерации. Состоит из: из состава земельного участка с кадастровым номером 61:02:0600006:1578, площадью 3,4273 га; Категория земель: Земли населённых пунктов
150.	ЗУ13-5	5	Для индивидуального жилищного строительства- 2.1	411,86	Образование в соответствии со статьей 11.4 Земельного кодекса Российской Федерации. Состоит из: из состава земельного участка с кадастровым номером 61:02:0600006:1578, площадью 3,4273 га; Категория земель: Земли населённых пунктов
151.	ЗУ13-6	6	Для индивидуального жилищного строительства- 2.1	435,65	Образование в соответствии со статьей 11.4 Земельного кодекса Российской Федерации. Состоит из: из состава земельного участка

					с кадастровым номером 61:02:0600006:1578, площадью 3,4273 га; Категория земель: Земли населённых пунктов
152.	ЗУ13-7	7	Для индивидуального жилищного строительства-2.1	411,86	Образование в соответствии со статьёй 11.4 Земельного кодекса Российской Федерации. Состоит из: из состава земельного участка с кадастровым номером 61:02:0600006:1578, площадью 3,4273 га; Категория земель: Земли населённых пунктов
153.	ЗУ13-8	8	Для индивидуального жилищного строительства-2.1	435,65	Образование в соответствии со статьёй 11.4 Земельного кодекса Российской Федерации. Состоит из: из состава земельного участка с кадастровым номером 61:02:0600006:1578, площадью 3,4273 га; Категория земель: Земли населённых пунктов
154.	ЗУ13-9	9	Для индивидуального жилищного строительства-2.1	411,86	Образование в соответствии со статьёй 11.4 Земельного кодекса Российской Федерации. Состоит из: из состава земельного участка с кадастровым номером 61:02:0600006:1578, площадью 3,4273 га; Категория земель: Земли населённых пунктов
155.	ЗУ13-10	10	Для индивидуального жилищного строительства-2.1	435,65	Образование в соответствии со статьёй 11.4 Земельного кодекса Российской Федерации. Состоит из: из состава земельного участка с кадастровым номером 61:02:0600006:1578, площадью 3,4273 га; Категория земель: Земли населённых пунктов
156.	ЗУ13-11	11	Для индивидуального жилищного строительства-2.1	511,96	Образование в соответствии со статьёй 11.4 Земельного кодекса Российской Федерации. Состоит из: из состава земельного участка с кадастровым номером 61:02:0600006:1587,

					площадью 3,4275 га; 61:02:0600006:1578, площадью 3,4273 га; Категория земель: Земли населённых пунктов
157.	ЗУ13-12	12	Для индивидуального жилищного строительства-2.1	541,53	Образование в соответствии со статьей 11.4 Земельного кодекса Российской Федерации. Состоит из: из состава земельного участка с кадастровым номером 61:02:0600006:1578, площадью 3,4273 га; Категория земель: Земли населённых пунктов
158.	ЗУ13-13	13	Для индивидуального жилищного строительства-2.1	511,96	Образование в соответствии со статьей 11.4 Земельного кодекса Российской Федерации. Состоит из: из состава земельного участка с кадастровым номером 61:02:0600006:1587, площадью 3,4275 га; 61:02:0600006:1578, площадью 3,4273 га; Категория земель: Земли населённых пунктов
159.	ЗУ13-14	14	Для индивидуального жилищного строительства-2.1	541,53	Образование в соответствии со статьей 11.4 Земельного кодекса Российской Федерации. Состоит из: из состава земельного участка с кадастровым номером 61:02:0600006:1587, площадью 3,4275 га; 61:02:0600006:1578, площадью 3,4273 га; Категория земель: Земли населённых пунктов
<b>Всего:</b>				<b>6451,00</b>	
Квартал 14					
160.	ЗУ14-1	1	Для индивидуального жилищного строительства-2.1	414,38	Образование в соответствии со статьей 11.4 Земельного кодекса Российской Федерации. Состоит из: из состава земельного участка с кадастровым номером 61:02:0600006:1587, площадью 3,4275 га; Категория земель: Земли населённых пунктов
161.	ЗУ14-2	2	Для индивидуального	432,31	Образование в соответствии со

			жилищного строительства-2.1		статьей 11.4 Земельного кодекса Российской Федерации. Состоит из: из состава земельного участка с кадастровым номером 61:02:0600006:1587, площадью 3,4275 га; 61:02:0600006:1578, площадью 3,4273 га; Категория земель: Земли населённых пунктов
162.	ЗУ14-3	3	Для индивидуального жилищного строительства-2.1	400,02	Образование в соответствии со статьей 11.4 Земельного кодекса Российской Федерации. Состоит из: из состава земельного участка с кадастровым номером 61:02:0600006:1587, площадью 3,4275 га; Категория земель: Земли населённых пунктов
163.	ЗУ14-4	4	Для индивидуального жилищного строительства-2.1	400,02	Образование в соответствии со статьей 11.4 Земельного кодекса Российской Федерации. Состоит из: из состава земельного участка с кадастровым номером 61:02:0600006:1587, площадью 3,4275 га; Категория земель: Земли населённых пунктов
164.	ЗУ14-5	5	Для индивидуального жилищного строительства-2.1	400,02	Образование в соответствии со статьей 11.4 Земельного кодекса Российской Федерации. Состоит из: из состава земельного участка с кадастровым номером 61:02:0600006:1587, площадью 3,4275 га; Категория земель: Земли населённых пунктов
165.	ЗУ14-6	6	Для индивидуального жилищного строительства-2.1	400,02	Образование в соответствии со статьей 11.4 Земельного кодекса Российской Федерации. Состоит из: из состава земельного участка с кадастровым номером 61:02:0600006:1587, площадью 3,4275 га; Категория земель: Земли населённых пунктов
166.	ЗУ14-7	7	Для индивидуального	500,02	Образование в соответствии со

			жилищного строительства-2.1		статьей 11.4 Земельного кодекса Российской Федерации. Состоит из: из состава земельного участка с кадастровым номером 61:02:0600006:1587, площадью 3,4275 га; 61:02:0600006:1579, площадью 3,4293 га; Категория земель: Земли населённых пунктов
167.	ЗУ14-8	8	Для индивидуального жилищного строительства-2.1	500,02	Образование в соответствии со статьей 11.4 Земельного кодекса Российской Федерации. Состоит из: из состава земельного участка с кадастровым номером 61:02:0600006:1587, площадью 3,4275 га; Категория земель: Земли населённых пунктов
168.	ЗУ14-9	9	Для индивидуального жилищного строительства-2.1	400,02	Образование в соответствии со статьей 11.4 Земельного кодекса Российской Федерации. Состоит из: из состава земельного участка с кадастровым номером 61:02:0600006:1587, площадью 3,4275 га; 61:02:0600006:1579, площадью 3,4293 га; Категория земель: Земли населённых пунктов
169.	ЗУ14-10	10	Для индивидуального жилищного строительства-2.1	400,02	Образование в соответствии со статьей 11.4 Земельного кодекса Российской Федерации. Состоит из: из состава земельного участка с кадастровым номером 61:02:0600006:1587, площадью 3,4275 га; Категория земель: Земли населённых пунктов
170.	ЗУ14-11	11	Для индивидуального жилищного строительства-2.1	400,02	Образование в соответствии со статьей 11.4 Земельного кодекса Российской Федерации. Состоит из: из состава земельного участка с кадастровым номером 61:02:0600006:1587, площадью 3,4275 га; 61:02:0600006:1579,

					площадью 3,4293 га; Категория земель: Земли населённых пунктов
171.	ЗУ14-12	12	Для индивидуального жилищного строительства-2.1	400,02	Образование в соответствии со статьёй 11.4 Земельного кодекса Российской Федерации. Состоит из: из состава земельного участка с кадастровым номером 61:02:0600006:1587, площадью 3,4275 га; 61:02:0600006:1579, площадью 3,4293 га; Категория земель: Земли населённых пунктов
172.	ЗУ14-13	13	Для индивидуального жилищного строительства-2.1	500,02	Образование в соответствии со статьёй 11.4 Земельного кодекса Российской Федерации. Состоит из: из состава земельного участка с кадастровым номером 61:02:0600006:1579, площадью 3,4293 га; Категория земель: Земли населённых пунктов
173.	ЗУ14-14	14	Для индивидуального жилищного строительства-2.1	485,77	Образование в соответствии со статьёй 11.4 Земельного кодекса Российской Федерации. Состоит из: из состава земельного участка с кадастровым номером 61:02:0600006:1587, площадью 3,4275 га; 61:02:0600006:1579, площадью 3,4293 га; Категория земель: Земли населённых пунктов
174.	ЗУ14-15	15	Для индивидуального жилищного строительства-2.1	495,84	Образование в соответствии со статьёй 11.4 Земельного кодекса Российской Федерации. Состоит из: из состава земельного участка с кадастровым номером 61:02:0600006:1579, площадью 3,4293 га; Категория земель: Земли населённых пунктов
<b>Всего:</b>				6528,52	
Квартал 15					
175.	ЗУ15-1	1	Для индивидуального жилищного строительства-2.1	600,02	Образование в соответствии со статьёй 11.4 Земельного кодекса Российской Федерации.

					Состоит из: из состава земельного участка с кадастровым номером 61:02:0600006:1587, площадью 3,4275 га; Категория земель: Земли населённых пунктов
176.	ЗУ15-2	2	Для индивидуального жилищного строительства- 2.1	600,02	Образование в соответствии со статьей 11.4 Земельного кодекса Российской Федерации. Состоит из: из состава земельного участка с кадастровым номером 61:02:0600006:1587, площадью 3,4275 га; Категория земель: Земли населённых пунктов
177.	ЗУ15-3	3	Для индивидуального жилищного строительства- 2.1	600,02	Образование в соответствии со статьей 11.4 Земельного кодекса Российской Федерации. Состоит из: из состава земельного участка с кадастровым номером 61:02:0600006:1587, площадью 3,4275 га; Категория земель: Земли населённых пунктов
178.	ЗУ15-4	4	Для индивидуального жилищного строительства- 2.1	614,08	Образование в соответствии со статьей 11.4 Земельного кодекса Российской Федерации. Состоит из: из состава земельного участка с кадастровым номером 61:02:0600006:1587, площадью 3,4275 га; Категория земель: Земли населённых пунктов
179.	ЗУ15-5	5	Для индивидуального жилищного строительства- 2.1	630,80	Образование в соответствии со статьей 11.4 Земельного кодекса Российской Федерации. Состоит из: из состава земельного участка с кадастровым номером 61:02:0600006:1587, площадью 3,4275 га; 61:02:0600006:1578, площадью 3,4273 га; Категория земель: Земли населённых пунктов
180.	ЗУ15-6	6	Для индивидуального жилищного строительства- 2.1	630,80	Образование в соответствии со статьей 11.4 Земельного кодекса Российской Федерации.



					Состоит из: из состава земельного участка с кадастровым номером 61:02:0600006:1587, площадью 3,4275 га; 61:02:0600006:1578, площадью 3,4273 га; Категория земель: Земли населённых пунктов
181.	ЗУ15-7	7	Для индивидуального жилищного строительства- 2.1	604,44	Образование в соответствии со статьей 11.4 Земельного кодекса Российской Федерации. Состоит из: из состава земельного участка с кадастровым номером 61:02:0600006:1587, площадью 3,4275 га; 61:02:0600006:1578, площадью 3,4273 га; Категория земель: Земли населённых пунктов
<b>Всего:</b>				4280,18	
<b>Квартал 16</b>					
182.	ЗУ16-1	1	Для индивидуального жилищного строительства- 2.1	642,23	Образование в соответствии со статьей 11.4 Земельного кодекса Российской Федерации. Состоит из: из состава земельного участка с кадастровым номером 61:02:0600006:1587, площадью 3,4275 га; 61:02:0600006:1578, площадью 3,4273 га; Категория земель: Земли населённых пунктов
183.	ЗУ16-2	2	Для индивидуального жилищного строительства- 2.1	630,80	Образование в соответствии со статьей 11.4 Земельного кодекса Российской Федерации. Состоит из: из состава земельного участка с кадастровым номером 61:02:0600006:1587, площадью 3,4275 га; 61:02:0600006:1578, площадью 3,4273 га; Категория земель: Земли населённых пунктов
184.	ЗУ16-3	3	Для индивидуального жилищного строительства- 2.1	630,80	Образование в соответствии со статьей 11.4 Земельного кодекса Российской Федерации. Состоит из: из состава земельного участка

					с кадастровым номером 61:02:0600006:1587, площадью 3,4275 га; Категория земель: Земли населённых пунктов
185.	ЗУ16-4	4	Для индивидуального жилищного строительства-2.1	630,80	Образование в соответствии со статьей 11.4 Земельного кодекса Российской Федерации. Состоит из: из состава земельного участка с кадастровым номером 61:02:0600006:1587, площадью 3,4275 га; Категория земель: Земли населённых пунктов
186.	ЗУ16-5	5	Для индивидуального жилищного строительства-2.1	630,80	Образование в соответствии со статьей 11.4 Земельного кодекса Российской Федерации. Состоит из: из состава земельного участка с кадастровым номером 61:02:0600006:1587, площадью 3,4275 га; Категория земель: Земли населённых пунктов
187.	ЗУ16-6	6	Для индивидуального жилищного строительства-2.1	961,50	Образование в соответствии со статьей 11.4 Земельного кодекса Российской Федерации. Состоит из: из состава земельного участка с кадастровым номером 61:02:0600006:1587, площадью 3,4275 га; Категория земель: Земли населённых пунктов
<b>Всего:</b>				4126,93	
Квартал 17					
188.	ЗУ17-1	1	Для индивидуального жилищного строительства-2.1	620,21	Образование в соответствии со статьей 11.4 Земельного кодекса Российской Федерации. Состоит из: из состава земельного участка с кадастровым номером 61:02:0600006:1587, площадью 3,4275 га; 61:02:0600006:1579, площадью 3,4293 га; Категория земель: Земли населённых пунктов
189.	ЗУ17-2	2	Для индивидуального жилищного строительства-2.1	600,02	Образование в соответствии со статьей 11.4 Земельного кодекса Российской Федерации.

					Состоит из: из состава земельного участка с кадастровым номером 61:02:0600006:1587, площадью 3,4275 га; 61:02:0600006:1579, площадью 3,4293 га; Категория земель: Земли населённых пунктов
190.	ЗУ17-3	3	Для индивидуального жилищного строительства- 2.1	600,02	Образование в соответствии со статьей 11.4 Земельного кодекса Российской Федерации. Состоит из: из состава земельного участка с кадастровым номером 61:02:0600006:1587, площадью 3,4275 га; 61:02:0600006:1579, площадью 3,4293 га; Категория земель: Земли населённых пунктов
191.	ЗУ17-4	4	Для индивидуального жилищного строительства- 2.1	600,02	Образование в соответствии со статьей 11.4 Земельного кодекса Российской Федерации. Состоит из: из состава земельного участка с кадастровым номером 61:02:0600006:1579, площадью 3,4293 га; Категория земель: Земли населённых пунктов
192.	ЗУ17-5	5	Для индивидуального жилищного строительства- 2.1	600,02	Образование в соответствии со статьей 11.4 Земельного кодекса Российской Федерации. Состоит из: из состава земельного участка с кадастровым номером 61:02:0600006:1579, площадью 3,4293 га; Категория земель: Земли населённых пунктов
193.	ЗУ17-6	6	Для индивидуального жилищного строительства- 2.1	600,02	Образование в соответствии со статьей 11.4 Земельного кодекса Российской Федерации. Состоит из: из состава земельного участка с кадастровым номером 61:02:0600006:1586, площадью 3,4275 га; 61:02:0600006:1579, площадью 3,4320 га; Категория земель: Земли

					населённых пунктов
194.	ЗУ17-7	7	Для индивидуального жилищного строительства-2.1	600,02	Образование в соответствии со статьей 11.4 Земельного кодекса Российской Федерации. Состоит из: из состава земельного участка с кадастровым номером 61:02:0600006:1586, площадью 3,4275 га; 61:02:0600006:1579, площадью 3,4320 га; Категория земель: Земли населённых пунктов
195.	ЗУ17-8	8	Для индивидуального жилищного строительства-2.1	600,02	Образование в соответствии со статьей 11.4 Земельного кодекса Российской Федерации. Состоит из: из состава земельного участка с кадастровым номером 61:02:0600006:1586, площадью 3,4275 га; 61:02:0600006:1579, площадью 3,4320 га; Категория земель: Земли населённых пунктов
196.	ЗУ17-9	9	Для индивидуального жилищного строительства-2.1	600,02	Образование в соответствии со статьей 11.4 Земельного кодекса Российской Федерации. Состоит из: из состава земельного участка с кадастровым номером 61:02:0600006:1586, площадью 3,4275 га; 61:02:0600006:1579, площадью 3,4320 га; Категория земель: Земли населённых пунктов
197.	ЗУ17-10	10	Для индивидуального жилищного строительства-2.1	627,38	Образование в соответствии со статьей 11.4 Земельного кодекса Российской Федерации. Состоит из: из состава земельного участка с кадастровым номером 61:02:0600006:1586, площадью 3,4275 га; Категория земель: Земли населённых пунктов
<b>Всего:</b>				6047,75	
Квартал 18					
198.	ЗУ18-1	1	Для индивидуального жилищного строительства-2.1	600,02	Образование в соответствии со статьей 11.4 Земельного кодекса Российской Федерации.

					Состоит из: из состава земельного участка с кадастровым номером 61:02:0600006:1579, площадью 3,4293 га; Категория земель: Земли населённых пунктов
199.	ЗУ18-2	2	Для индивидуального жилищного строительства- 2.1	600,02	Образование в соответствии со статьей 11.4 Земельного кодекса Российской Федерации. Состоит из: из состава земельного участка с кадастровым номером 61:02:0600006:1579, площадью 3,4293 га; Категория земель: Земли населённых пунктов
200.	ЗУ18-3	3	Для индивидуального жилищного строительства- 2.1	600,02	Образование в соответствии со статьей 11.4 Земельного кодекса Российской Федерации. Состоит из: из состава земельного участка с кадастровым номером 61:02:0600006:1587, площадью 3,4275 га; 61:02:0600006:1579, площадью 3,4293 га; Категория земель: Земли населённых пунктов
201.	ЗУ18-4	4	Для индивидуального жилищного строительства- 2.1	817,67	Образование в соответствии со статьей 11.4 Земельного кодекса Российской Федерации. Состоит из: из состава земельного участка с кадастровым номером 61:02:0600006:1587, площадью 3,4275 га; 61:02:0600006:1579, площадью 3,4293 га; Категория земель: Земли населённых пунктов
202.	ЗУ18-5	5	Для индивидуального жилищного строительства- 2.1	637,14	Образование в соответствии со статьей 11.4 Земельного кодекса Российской Федерации. Состоит из: из состава земельного участка с кадастровым номером 61:02:0600006:1587, площадью 3,4275 га; 61:02:0600006:1579, площадью 3,4293 га; Категория земель: Земли

					населённых пунктов
203.	ЗУ18-6	6	Для индивидуального жилищного строительства-2.1	637,45	Образование в соответствии со статьей 11.4 Земельного кодекса Российской Федерации. Состоит из: из состава земельного участка с кадастровым номером 61:02:0600006:1587, площадью 3,4275 га; 61:02:0600006:1579, площадью 3,4293 га; Категория земель: Земли населённых пунктов
<b>Всего:</b>				3892,32	
Квартал 19					
204.	ЗУ19-1	1	Для индивидуального жилищного строительства-2.1	762,40	Образование в соответствии со статьей 11.4 Земельного кодекса Российской Федерации. Состоит из: из состава земельного участка с кадастровым номером 61:02:0600006:1587, площадью 3,4275 га; 61:02:0600006:1579, площадью 3,4293 га; Категория земель: Земли населённых пунктов
205.	ЗУ19-2	2	Для индивидуального жилищного строительства-2.1	638,22	Образование в соответствии со статьей 11.4 Земельного кодекса Российской Федерации. Состоит из: из состава земельного участка с кадастровым номером 61:02:0600006:1587, площадью 3,4275 га; 61:02:0600006:1579, площадью 3,4293 га; Категория земель: Земли населённых пунктов
206.	ЗУ19-3	3	Для индивидуального жилищного строительства-2.1	638,22	Образование в соответствии со статьей 11.4 Земельного кодекса Российской Федерации. Состоит из: из состава земельного участка с кадастровым номером 61:02:0600006:1587, площадью 3,4275 га; 61:02:0600006:1579, площадью 3,4293 га; Категория земель: Земли населённых пунктов
207.	ЗУ19-4	4	Для индивидуального	638,22	Образование в соответствии со

			жилищного строительства-2.1		статьей 11.4 Земельного кодекса Российской Федерации. Состоит из: из состава земельного участка с кадастровым номером 61:02:0600006:1587, площадью 3,4275 га; 61:02:0600006:1579, площадью 3,4293 га; Категория земель: Земли населённых пунктов
208.	ЗУ19-5	5	Для индивидуального жилищного строительства-2.1	638,22	Образование в соответствии со статьей 11.4 Земельного кодекса Российской Федерации. Состоит из: из состава земельного участка с кадастровым номером 61:02:0600006:1579, площадью 3,4293 га; Категория земель: Земли населённых пунктов
209.	ЗУ19-6	6	Для индивидуального жилищного строительства-2.1	647,66	Образование в соответствии со статьей 11.4 Земельного кодекса Российской Федерации. Состоит из: из состава земельного участка с кадастровым номером 61:02:0600006:1579, площадью 3,4293 га; Категория земель: Земли населённых пунктов
210.	ЗУ19-7	7	Для индивидуального жилищного строительства-2.1	600,02	Образование в соответствии со статьей 11.4 Земельного кодекса Российской Федерации. Состоит из: из состава земельного участка с кадастровым номером 61:02:0600006:1579, площадью 3,4293 га; Категория земель: Земли населённых пунктов
211.	ЗУ19-8	8	Для индивидуального жилищного строительства-2.1	600,02	Образование в соответствии со статьей 11.4 Земельного кодекса Российской Федерации. Состоит из: из состава земельного участка с кадастровым номером 61:02:0600006:1586, площадью 3,4275 га; 61:02:0600006:1579, площадью 3,4320 га; Категория земель: Земли населённых пунктов

					населённых пунктов
212.	ЗУ19-9	9	Для индивидуального жилищного строительства-2.1	600,02	Образование в соответствии со статьей 11.4 Земельного кодекса Российской Федерации. Состоит из: из состава земельного участка с кадастровым номером 61:02:0600006:1586, площадью 3,4275 га; 61:02:0600006:1579, площадью 3,4320 га; Категория земель: Земли населённых пунктов
213.	ЗУ19-10	10	Для индивидуального жилищного строительства-2.1	600,02	Образование в соответствии со статьей 11.4 Земельного кодекса Российской Федерации. Состоит из: из состава земельного участка с кадастровым номером 61:02:0600006:1586, площадью 3,4275 га; 61:02:0600006:1579, площадью 3,4320 га; Категория земель: Земли населённых пунктов
214.	ЗУ19-11	11	Для индивидуального жилищного строительства-2.1	600,02	Образование в соответствии со статьей 11.4 Земельного кодекса Российской Федерации. Состоит из: из состава земельного участка с кадастровым номером 61:02:0600006:1586, площадью 3,4275 га; Категория земель: Земли населённых пунктов
<b>Всего:</b>				6963,04	
<b>Квартал 20</b>					
215.	ЗУ20-1	1	Для индивидуального жилищного строительства-2.1	750,03	Образование в соответствии со статьей 11.4 Земельного кодекса Российской Федерации. Состоит из: из состава земельного участка с кадастровым номером 61:02:0600006:1586, площадью 3,4275 га; Категория земель: Земли населённых пунктов
216.	ЗУ20-2	2	Для индивидуального жилищного строительства-2.1	600,02	Образование в соответствии со статьей 11.4 Земельного кодекса Российской Федерации. Состоит из: из состава земельного участка



					с кадастровым номером 61:02:0600006:1586, площадью 3,4275 га; 61:02:0600006:1581, площадью 3,4274 га; Категория земель: Земли населённых пунктов
217.	ЗУ20-3	3	Для индивидуального жилищного строительства-2.1	600,02	Образование в соответствии со статьей 11.4 Земельного кодекса Российской Федерации. Состоит из: из состава земельного участка с кадастровым номером 61:02:0600006:1586, площадью 3,4275 га; 61:02:0600006:1581, площадью 3,4274 га; Категория земель: Земли населённых пунктов
218.	ЗУ20-4	4	Для индивидуального жилищного строительства-2.1	600,02	Образование в соответствии со статьей 11.4 Земельного кодекса Российской Федерации. Состоит из: из состава земельного участка с кадастровым номером 61:02:0600006:1586, площадью 3,4275 га; 61:02:0600006:1581, площадью 3,4274 га; Категория земель: Земли населённых пунктов
219.	ЗУ20-5	5	Для индивидуального жилищного строительства-2.1	600,02	Образование в соответствии со статьей 11.4 Земельного кодекса Российской Федерации. Состоит из: из состава земельного участка с кадастровым номером 61:02:0600006:1586, площадью 3,4275 га; 61:02:0600006:1581, площадью 3,4274 га; Категория земель: Земли населённых пунктов
<b>Всего:</b>				3150,11	
Квартал 21					
220.	ЗУ21-1	1	Для индивидуального жилищного строительства-2.1	582,69	Образование в соответствии со статьей 11.4 Земельного кодекса Российской Федерации. Состоит из: из состава земельного участка с кадастровым номером 61:02:0600006:1586,

					площадью 3,4275 га; Категория земель: Земли населённых пунктов
221.	ЗУ21-2	2	Для индивидуального жилищного строительства-2.1	488,04	Образование в соответствии со статьёй 11.4 Земельного кодекса Российской Федерации. Состоит из: из состава земельного участка с кадастровым номером 61:02:0600006:1586, площадью 3,4275 га; Категория земель: Земли населённых пунктов
222.	ЗУ21-3	3	Для индивидуального жилищного строительства-2.1	400,02	Образование в соответствии со статьёй 11.4 Земельного кодекса Российской Федерации. Состоит из: из состава земельного участка с кадастровым номером 61:02:0600006:1586, площадью 3,4275 га; Категория земель: Земли населённых пунктов
223.	ЗУ21-4	4	Для индивидуального жилищного строительства-2.1	400,02	Образование в соответствии со статьёй 11.4 Земельного кодекса Российской Федерации. Состоит из: из состава земельного участка с кадастровым номером 61:02:0600006:1586, площадью 3,4275 га; 61:02:0600006:1579, площадью 3,4320 га; Категория земель: Земли населённых пунктов
224.	ЗУ21-5	5	Для индивидуального жилищного строительства-2.1	400,02	Образование в соответствии со статьёй 11.4 Земельного кодекса Российской Федерации. Состоит из: из состава земельного участка с кадастровым номером 61:02:0600006:1586, площадью 3,4275 га; Категория земель: Земли населённых пунктов
225.	ЗУ21-6	6	Для индивидуального жилищного строительства-2.1	400,02	Образование в соответствии со статьёй 11.4 Земельного кодекса Российской Федерации. Состоит из: из состава земельного участка с кадастровым номером 61:02:0600006:1586,

					площадью 3,4275 га; 61:02:0600006:1579, площадью 3,4320 га; Категория земель: Земли населённых пунктов
226.	ЗУ21-7	7	Для индивидуального жилищного строительства-2.1	500,02	Образование в соответствии со статьёй 11.4 Земельного кодекса Российской Федерации. Состоит из: из состава земельного участка с кадастровым номером 61:02:0600006:1586, площадью 3,4275 га; Категория земель: Земли населённых пунктов
227.	ЗУ21-8	8	Для индивидуального жилищного строительства-2.1	500,02	Образование в соответствии со статьёй 11.4 Земельного кодекса Российской Федерации. Состоит из: из состава земельного участка с кадастровым номером 61:02:0600006:1586, площадью 3,4275 га; 61:02:0600006:1579, площадью 3,4320 га; Категория земель: Земли населённых пунктов
228.	ЗУ21-9	9	Для индивидуального жилищного строительства-2.1	400,02	Образование в соответствии со статьёй 11.4 Земельного кодекса Российской Федерации. Состоит из: из состава земельного участка с кадастровым номером 61:02:0600006:1586, площадью 3,4275 га; Категория земель: Земли населённых пунктов
229.	ЗУ21-10	10	Для индивидуального жилищного строительства-2.1	400,02	Образование в соответствии со статьёй 11.4 Земельного кодекса Российской Федерации. Состоит из: из состава земельного участка с кадастровым номером 61:02:0600006:1586, площадью 3,4275 га; 61:02:0600006:1579, площадью 3,4320 га; Категория земель: Земли населённых пунктов
230.	ЗУ21-11	11	Для индивидуального жилищного строительства-2.1	400,15	Образование в соответствии со статьёй 11.4 Земельного кодекса Российской Федерации.

					Состоит из: из состава земельного участка с кадастровым номером 61:02:0600006:1586, площадью 3,4275 га; 61:02:0600006:1579, площадью 3,4320 га; Категория земель: Земли населённых пунктов
231.	ЗУ21-12	12	Для индивидуального жилищного строительства- 2.1	400,12	Образование в соответствии со статьей 11.4 Земельного кодекса Российской Федерации. Состоит из: из состава земельного участка с кадастровым номером 61:02:0600006:1586, площадью 3,4275 га; 61:02:0600006:1579, площадью 3,4320 га; Категория земель: Земли населённых пунктов
232.	ЗУ21-13	13	Для индивидуального жилищного строительства- 2.1	645,90	Образование в соответствии со статьей 11.4 Земельного кодекса Российской Федерации. Состоит из: из состава земельного участка с кадастровым номером 61:02:0600006:1586, площадью 3,4275 га; 61:02:0600006:1579, площадью 3,4320 га; Категория земель: Земли населённых пунктов
233.	ЗУ21-14	14	Для индивидуального жилищного строительства- 2.1	749,39	Образование в соответствии со статьей 11.4 Земельного кодекса Российской Федерации. Состоит из: из состава земельного участка с кадастровым номером 61:02:0600006:1579, площадью 3,4320 га; Категория земель: Земли населённых пунктов
<b>Всего:</b>				6666,45	
Квартал 22					
234.	ЗУ22-1	1	Для индивидуального жилищного строительства- 2.1	457,87	Образование в соответствии со статьей 11.4 Земельного кодекса Российской Федерации. Состоит из: из состава земельного участка с кадастровым номером 61:02:0600006:1586,

					площадью 3,4275 га; 61:02:0600006:1579, площадью 3,4320 га; Категория земель: Земли населённых пунктов
235.	ЗУ22-2	2	Для индивидуального жилищного строительства-2.1	519,79	Образование в соответствии со статьей 11.4 Земельного кодекса Российской Федерации. Состоит из: из состава земельного участка с кадастровым номером 61:02:0600006:1579, площадью 3,4320 га; Категория земель: Земли населённых пунктов
236.	ЗУ22-3	3	Для индивидуального жилищного строительства-2.1	475,49	Образование в соответствии со статьей 11.4 Земельного кодекса Российской Федерации. Состоит из: из состава земельного участка с кадастровым номером 61:02:0600006:1586, площадью 3,4275 га; 61:02:0600006:1579, площадью 3,4320 га; Категория земель: Земли населённых пунктов
237.	ЗУ22-4	4	Для индивидуального жилищного строительства-2.1	523,94	Образование в соответствии со статьей 11.4 Земельного кодекса Российской Федерации. Состоит из: из состава земельного участка с кадастровым номером 61:02:0600006:1579, площадью 3,4320 га; Категория земель: Земли населённых пунктов
238.	ЗУ22-5	5	Для индивидуального жилищного строительства-2.1	475,49	Образование в соответствии со статьей 11.4 Земельного кодекса Российской Федерации. Состоит из: из состава земельного участка с кадастровым номером 61:02:0600006:1586, площадью 3,4275 га; 61:02:0600006:1579, площадью 3,4320 га; Категория земель: Земли населённых пунктов
239.	ЗУ22-6	6	Для индивидуального жилищного строительства-2.1	523,94	Образование в соответствии со статьей 11.4 Земельного кодекса Российской Федерации.

					Состоит из: из состава земельного участка с кадастровым номером 61:02:0600006:1586, площадью 3,4275 га; 61:02:0600006:1579, площадью 3,4320 га; Категория земель: Земли населённых пунктов
240.	ЗУ22-7	7	Для индивидуального жилищного строительства- 2.1	506,06	Образование в соответствии со статьей 11.4 Земельного кодекса Российской Федерации. Состоит из: из состава земельного участка с кадастровым номером 61:02:0600006:1586, площадью 3,4275 га; Категория земель: Земли населённых пунктов
241.	ЗУ22-8	8	Для индивидуального жилищного строительства- 2.1	554,52	Образование в соответствии со статьей 11.4 Земельного кодекса Российской Федерации. Состоит из: из состава земельного участка с кадастровым номером 61:02:0600006:1586, площадью 3,4275 га; 61:02:0600006:1579, площадью 3,4320 га; Категория земель: Земли населённых пунктов
242.	ЗУ22-9	9	Для индивидуального жилищного строительства- 2.1	400,02	Образование в соответствии со статьей 11.4 Земельного кодекса Российской Федерации. Состоит из: из состава земельного участка с кадастровым номером 61:02:0600006:1586, площадью 3,4275 га; Категория земель: Земли населённых пунктов
243.	ЗУ22-10	10	Для индивидуального жилищного строительства- 2.1	400,02	Образование в соответствии со статьей 11.4 Земельного кодекса Российской Федерации. Состоит из: из состава земельного участка с кадастровым номером 61:02:0600006:1586, площадью 3,4275 га; 61:02:0600006:1579, площадью 3,4320 га; Категория земель: Земли

					населённых пунктов
244.	ЗУ22-11	11	Для индивидуального жилищного строительства-2.1	400,02	Образование в соответствии со статьей 11.4 Земельного кодекса Российской Федерации. Состоит из: из состава земельного участка с кадастровым номером 61:02:0600006:1586, площадью 3,4275 га; Категория земель: Земли населённых пунктов
245.	ЗУ22-12	12	Для индивидуального жилищного строительства-2.1	400,02	Образование в соответствии со статьей 11.4 Земельного кодекса Российской Федерации. Состоит из: из состава земельного участка с кадастровым номером 61:02:0600006:1586, площадью 3,4275 га; Категория земель: Земли населённых пунктов
246.	ЗУ22-13	13	Для индивидуального жилищного строительства-2.1	400,02	Образование в соответствии со статьей 11.4 Земельного кодекса Российской Федерации. Состоит из: из состава земельного участка с кадастровым номером 61:02:0600006:1586, площадью 3,4275 га; 61:02:0600006:1581, площадью 3,4274 га; Категория земель: Земли населённых пунктов
247.	ЗУ22-14	14	Для индивидуального жилищного строительства-2.1	400,02	Образование в соответствии со статьей 11.4 Земельного кодекса Российской Федерации. Состоит из: из состава земельного участка с кадастровым номером 61:02:0600006:1586, площадью 3,4275 га; Категория земель: Земли населённых пунктов
248.	ЗУ22-15	15	Для индивидуального жилищного строительства-2.1	500,02	Образование в соответствии со статьей 11.4 Земельного кодекса Российской Федерации. Состоит из: из состава земельного участка с кадастровым номером 61:02:0600006:1586, площадью 3,4275 га; 61:02:0600006:1581,

					площадью 3,4274 га; Категория земель: Земли населённых пунктов
249.	ЗУ22-16	16	Для индивидуального жилищного строительства-2.1	500,02	Образование в соответствии со статьёй 11.4 Земельного кодекса Российской Федерации. Состоит из: из состава земельного участка с кадастровым номером 61:02:0600006:1586, площадью 3,4275 га; Категория земель: Земли населённых пунктов
250.	ЗУ22-17	17	Для индивидуального жилищного строительства-2.1	400,02	Образование в соответствии со статьёй 11.4 Земельного кодекса Российской Федерации. Состоит из: из состава земельного участка с кадастровым номером 61:02:0600006:1586, площадью 3,4275 га; 61:02:0600006:1581, площадью 3,4274 га; Категория земель: Земли населённых пунктов
251.	ЗУ22-18	18	Для индивидуального жилищного строительства-2.1	400,02	Образование в соответствии со статьёй 11.4 Земельного кодекса Российской Федерации. Состоит из: из состава земельного участка с кадастровым номером 61:02:0600006:1586, площадью 3,4275 га; 61:02:0600006:1581, площадью 3,4274 га; Категория земель: Земли населённых пунктов
<b>Всего:</b>				8237,30	
<b>Квартал 23</b>					
252.	ЗУ23-1	1	Для индивидуального жилищного строительства-2.1	400,02	Образование в соответствии со статьёй 11.4 Земельного кодекса Российской Федерации. Состоит из: из состава земельного участка с кадастровым номером 61:02:0600006:1581, площадью 3,4274 га; Категория земель: Земли населённых пунктов
253.	ЗУ23-2	2	Для индивидуального жилищного строительства-2.1	400,02	Образование в соответствии со статьёй 11.4 Земельного кодекса Российской Федерации.



					Состоит из: из состава земельного участка с кадастровым номером 61:02:0600006:1586, площадью 3,4275 га; 61:02:0600006:1581, площадью 3,4274 га; Категория земель: Земли населённых пунктов
254.	ЗУ23-3	3	Для индивидуального жилищного строительства- 2.1	400,02	Образование в соответствии со статьей 11.4 Земельного кодекса Российской Федерации. Состоит из: из состава земельного участка с кадастровым номером 61:02:0600006:1581, площадью 3,4274 га; Категория земель: Земли населённых пунктов
255.	ЗУ23-4	4	Для индивидуального жилищного строительства- 2.1	400,02	Образование в соответствии со статьей 11.4 Земельного кодекса Российской Федерации. Состоит из: из состава земельного участка с кадастровым номером 61:02:0600006:1581, площадью 3,4274 га; Категория земель: Земли населённых пунктов
256.	ЗУ23-5	5	Для индивидуального жилищного строительства- 2.1	500,02	Образование в соответствии со статьей 11.4 Земельного кодекса Российской Федерации. Состоит из: из состава земельного участка с кадастровым номером 61:02:0600006:1581, площадью 3,4274 га; 61:02:0600006:1580, площадью 6,8548 га; Категория земель: Земли населённых пунктов
257.	ЗУ23-6	6	Для индивидуального жилищного строительства- 2.1	500,02	Образование в соответствии со статьей 11.4 Земельного кодекса Российской Федерации. Состоит из: из состава земельного участка с кадастровым номером 61:02:0600006:1581, площадью 3,4274 га; Категория земель: Земли населённых пунктов
258.	ЗУ23-7	7	Для индивидуального	400,02	Образование в соответствии со

			жилищного строительства-2.1		статьей 11.4 Земельного кодекса Российской Федерации. Состоит из: из состава земельного участка с кадастровым номером 61:02:0600006:1581, площадью 3,4274 га; 61:02:0600006:1580, площадью 6,8548 га; Категория земель: Земли населённых пунктов
259.	ЗУ23-8	8	Для индивидуального жилищного строительства-2.1	400,02	Образование в соответствии со статьей 11.4 Земельного кодекса Российской Федерации. Состоит из: из состава земельного участка с кадастровым номером 61:02:0600006:1581, площадью 3,4274 га; Категория земель: Земли населённых пунктов
260.	ЗУ23-9	9	Для индивидуального жилищного строительства-2.1	400,02	Образование в соответствии со статьей 11.4 Земельного кодекса Российской Федерации. Состоит из: из состава земельного участка с кадастровым номером 61:02:0600006:1581, площадью 3,4274 га; 61:02:0600006:1580, площадью 6,8548 га; Категория земель: Земли населённых пунктов
261.	ЗУ23-10	10	Для индивидуального жилищного строительства-2.1	400,02	Образование в соответствии со статьей 11.4 Земельного кодекса Российской Федерации. Состоит из: из состава земельного участка с кадастровым номером 61:02:0600006:1581, площадью 3,4274 га; 61:02:0600006:1580, площадью 6,8548 га; Категория земель: Земли населённых пунктов
262.	ЗУ23-11	11	Для индивидуального жилищного строительства-2.1	500,02	Образование в соответствии со статьей 11.4 Земельного кодекса Российской Федерации. Состоит из: из состава земельного участка с кадастровым номером 61:02:0600006:1580,

					площадью 6,8548 га; Категория земель: Земли населённых пунктов
263.	ЗУ23-12	12	Для индивидуального жилищного строительства-2.1	500,02	Образование в соответствии со статьей 11.4 Земельного кодекса Российской Федерации. Состоит из: из состава земельного участка с кадастровым номером 61:02:0600006:1581, площадью 3,4274 га; 61:02:0600006:1580, площадью 6,8548 га; Категория земель: Земли населённых пунктов
264.	ЗУ23-13	13	Для индивидуального жилищного строительства-2.1	407,89	Образование в соответствии со статьей 11.4 Земельного кодекса Российской Федерации. Состоит из: из состава земельного участка с кадастровым номером 61:02:0600006:1580, площадью 6,8548 га; Категория земель: Земли населённых пунктов
<b>Всего:</b>				5608,13	
Квартал 24					
265.	ЗУ24-1	1	Для индивидуального жилищного строительства-2.1	523,11	Образование в соответствии со статьей 11.4 Земельного кодекса Российской Федерации. Состоит из: из состава земельного участка с кадастровым номером 61:02:0600006:1581, площадью 3,4274 га; Категория земель: Земли населённых пунктов
266.	ЗУ24-2	2	Для индивидуального жилищного строительства-2.1	428,46	Образование в соответствии со статьей 11.4 Земельного кодекса Российской Федерации. Состоит из: из состава земельного участка с кадастровым номером 61:02:0600006:1581, площадью 3,4274 га; Категория земель: Земли населённых пунктов
267.	ЗУ24-3	3	Для индивидуального жилищного строительства-2.1	400,02	Образование в соответствии со статьей 11.4 Земельного кодекса Российской Федерации. Состоит из: из состава земельного участка

					с кадастровым номером 61:02:0600006:1581, площадью 3,4274 га; Категория земель: Земли населённых пунктов
268.	ЗУ24-4	4	Для индивидуального жилищного строительства-2.1	400,02	Образование в соответствии со статьей 11.4 Земельного кодекса Российской Федерации. Состоит из: из состава земельного участка с кадастровым номером 61:02:0600006:1581, площадью 3,4274 га; Категория земель: Земли населённых пунктов
269.	ЗУ24-5	5	Для индивидуального жилищного строительства-2.1	400,02	Образование в соответствии со статьей 11.4 Земельного кодекса Российской Федерации. Состоит из: из состава земельного участка с кадастровым номером 61:02:0600006:1581, площадью 3,4274 га; Категория земель: Земли населённых пунктов
270.	ЗУ24-6	6	Для индивидуального жилищного строительства-2.1	400,02	Образование в соответствии со статьей 11.4 Земельного кодекса Российской Федерации. Состоит из: из состава земельного участка с кадастровым номером 61:02:0600006:1586, площадью 3,4275 га; 61:02:0600006:1581, площадью 3,4274 га; Категория земель: Земли населённых пунктов
271.	ЗУ24-7	7	Для индивидуального жилищного строительства-2.1	500,02	Образование в соответствии со статьей 11.4 Земельного кодекса Российской Федерации. Состоит из: из состава земельного участка с кадастровым номером 61:02:0600006:1581, площадью 3,4274 га; Категория земель: Земли населённых пунктов
272.	ЗУ24-8	8	Для индивидуального жилищного строительства-2.1	500,02	Образование в соответствии со статьей 11.4 Земельного кодекса Российской Федерации. Состоит из: из состава земельного участка

					с кадастровым номером 61:02:0600006:1586, площадью 3,4275 га; 61:02:0600006:1581, площадью 3,4274 га; Категория земель: Земли населённых пунктов
273.	ЗУ24-9	9	Для индивидуального жилищного строительства-2.1	500,02	Образование в соответствии со статьей 11.4 Земельного кодекса Российской Федерации. Состоит из: из состава земельного участка с кадастровым номером 61:02:0600006:1581, площадью 3,4274 га; Категория земель: Земли населённых пунктов
274.	ЗУ24-10	10	Для индивидуального жилищного строительства-2.1	500,02	Образование в соответствии со статьей 11.4 Земельного кодекса Российской Федерации. Состоит из: из состава земельного участка с кадастровым номером 61:02:0600006:1586, площадью 3,4275 га; 61:02:0600006:1581, площадью 3,4274 га; Категория земель: Земли населённых пунктов
275.	ЗУ24-11	11	Для индивидуального жилищного строительства-2.1	400,02	Образование в соответствии со статьей 11.4 Земельного кодекса Российской Федерации. Состоит из: из состава земельного участка с кадастровым номером 61:02:0600006:1586, площадью 3,4275 га; 61:02:0600006:1581, площадью 3,4274 га; Категория земель: Земли населённых пунктов
276.	ЗУ24-12	12	Для индивидуального жилищного строительства-2.1	400,02	Образование в соответствии со статьей 11.4 Земельного кодекса Российской Федерации. Состоит из: из состава земельного участка с кадастровым номером 61:02:0600006:1586, площадью 3,4275 га; 61:02:0600006:1581, площадью 3,4274 га; Категория земель: Земли населённых пунктов

					населённых пунктов
277.	ЗУ24-13	13	Для индивидуального жилищного строительства-2.1	581,09	Образование в соответствии со статьей 11.4 Земельного кодекса Российской Федерации. Состоит из: из состава земельного участка с кадастровым номером 61:02:0600006:1586, площадью 3,4275 га; 61:02:0600006:1581, площадью 3,4274 га; Категория земель: Земли населённых пунктов
278.	ЗУ24-14	14	Для индивидуального жилищного строительства-2.1	403,60	Образование в соответствии со статьей 11.4 Земельного кодекса Российской Федерации. Состоит из: из состава земельного участка с кадастровым номером 61:02:0600006:1586, площадью 3,4275 га; Категория земель: Земли населённых пунктов
<b>Всего:</b>				6336,46	
Квартал 25					
279.	ЗУ25-1	1	Для индивидуального жилищного строительства-2.1	423,28	Образование в соответствии со статьей 11.4 Земельного кодекса Российской Федерации. Состоит из: из состава земельного участка с кадастровым номером 61:02:0600006:1586, площадью 3,4275 га; 61:02:0600006:1581, площадью 3,4274 га; Категория земель: Земли населённых пунктов
280.	ЗУ25-2	2	Для индивидуального жилищного строительства-2.1	493,80	Образование в соответствии со статьей 11.4 Земельного кодекса Российской Федерации. Состоит из: из состава земельного участка с кадастровым номером 61:02:0600006:1586, площадью 3,4275 га; Категория земель: Земли населённых пунктов
281.	ЗУ25-3	3	Для индивидуального жилищного строительства-2.1	423,28	Образование в соответствии со статьей 11.4 Земельного кодекса Российской Федерации. Состоит из: из состава земельного участка

					с кадастровым номером 61:02:0600006:1586, площадью 3,4275 га; 61:02:0600006:1581, площадью 3,4274 га; Категория земель: Земли населённых пунктов
282.	ЗУ25-4	4	Для индивидуального жилищного строительства-2.1	493,80	Образование в соответствии со статьей 11.4 Земельного кодекса Российской Федерации. Состоит из: из состава земельного участка с кадастровым номером 61:02:0600006:1586, площадью 3,4275 га; Категория земель: Земли населённых пунктов
283.	ЗУ25-5	5	Для индивидуального жилищного строительства-2.1	498,11	Образование в соответствии со статьей 11.4 Земельного кодекса Российской Федерации. Состоит из: из состава земельного участка с кадастровым номером 61:02:0600006:1586, площадью 3,4275 га; 61:02:0600006:1581, площадью 3,4274 га; Категория земель: Земли населённых пунктов
284.	ЗУ25-6	6	Для индивидуального жилищного строительства-2.1	563,70	Образование в соответствии со статьей 11.4 Земельного кодекса Российской Федерации. Состоит из: из состава земельного участка с кадастровым номером 61:02:0600006:1586, площадью 3,4275 га; 61:02:0600006:1581, площадью 3,4274 га; Категория земель: Земли населённых пунктов
285.	ЗУ25-7	7	Для индивидуального жилищного строительства-2.1	400,02	Образование в соответствии со статьей 11.4 Земельного кодекса Российской Федерации. Состоит из: из состава земельного участка с кадастровым номером 61:02:0600006:1581, площадью 3,4274 га; Категория земель: Земли населённых пунктов
286.	ЗУ25-8	8	Для индивидуального	400,02	Образование в соответствии со

			жилищного строительства-2.1		статьей 11.4 Земельного кодекса Российской Федерации. Состоит из: из состава земельного участка с кадастровым номером 61:02:0600006:1586, площадью 3,4275 га; 61:02:0600006:1581, площадью 3,4274 га; Категория земель: Земли населённых пунктов
287.	ЗУ25-9	9	Для индивидуального жилищного строительства-2.1	400,02	Образование в соответствии со статьей 11.4 Земельного кодекса Российской Федерации. Состоит из: из состава земельного участка с кадастровым номером 61:02:0600006:1581, площадью 3,4274 га; Категория земель: Земли населённых пунктов
288.	ЗУ25-10	10	Для индивидуального жилищного строительства-2.1	400,02	Образование в соответствии со статьей 11.4 Земельного кодекса Российской Федерации. Состоит из: из состава земельного участка с кадастровым номером 61:02:0600006:1586, площадью 3,4275 га; 61:02:0600006:1581, площадью 3,4274 га; Категория земель: Земли населённых пунктов
289.	ЗУ25-11	11	Для индивидуального жилищного строительства-2.1	400,02	Образование в соответствии со статьей 11.4 Земельного кодекса Российской Федерации. Состоит из: из состава земельного участка с кадастровым номером 61:02:0600006:1581, площадью 3,4274 га; Категория земель: Земли населённых пунктов
290.	ЗУ25-12	12	Для индивидуального жилищного строительства-2.1	400,02	Образование в соответствии со статьей 11.4 Земельного кодекса Российской Федерации. Состоит из: из состава земельного участка с кадастровым номером 61:02:0600006:1581, площадью 3,4274 га; Категория земель: Земли населённых пунктов



					населённых пунктов
291.	ЗУ25-13	13	Для индивидуального жилищного строительства-2.1	500,02	Образование в соответствии со статьей 11.4 Земельного кодекса Российской Федерации. Состоит из: из состава земельного участка с кадастровым номером 61:02:0600006:1581, площадью 3,4274 га; 61:02:0600006:1580, площадью 6,8548 га; Категория земель: Земли населённых пунктов
292.	ЗУ25-14	14	Для индивидуального жилищного строительства-2.1	500,02	Образование в соответствии со статьей 11.4 Земельного кодекса Российской Федерации. Состоит из: из состава земельного участка с кадастровым номером 61:02:0600006:1581, площадью 3,4274 га; Категория земель: Земли населённых пунктов
293.	ЗУ25-15	15	Для индивидуального жилищного строительства-2.1	400,02	Образование в соответствии со статьей 11.4 Земельного кодекса Российской Федерации. Состоит из: из состава земельного участка с кадастровым номером 61:02:0600006:1581, площадью 3,4274 га; 61:02:0600006:1580, площадью 6,8548 га; Категория земель: Земли населённых пунктов
294.	ЗУ25-16	16	Для индивидуального жилищного строительства-2.1	400,02	Образование в соответствии со статьей 11.4 Земельного кодекса Российской Федерации. Состоит из: из состава земельного участка с кадастровым номером 61:02:0600006:1581, площадью 3,4274 га; Категория земель: Земли населённых пунктов
<b>Всего:</b>				7096,17	
Квартал 26					
295.	ЗУ26-1	1	Для индивидуального жилищного строительства-2.1	600,03	Образование в соответствии со статьей 11.4 Земельного кодекса Российской Федерации. Состоит из: из состава земельного участка

					с кадастровым номером 61:02:0600006:1580, площадью 6,8548 га; Категория земель: Земли населённых пунктов
296.	ЗУ26-2	2	Для индивидуального жилищного строительства-2.1	400,02	Образование в соответствии со статьей 11.4 Земельного кодекса Российской Федерации. Состоит из: из состава земельного участка с кадастровым номером 61:02:0600006:1581, площадью 3,4274 га; 61:02:0600006:1580, площадью 6,8548 га; Категория земель: Земли населённых пунктов
297.	ЗУ26-3	3	Для индивидуального жилищного строительства-2.1	400,02	Образование в соответствии со статьей 11.4 Земельного кодекса Российской Федерации. Состоит из: из состава земельного участка с кадастровым номером 61:02:0600006:1580, площадью 6,8548 га; Категория земель: Земли населённых пунктов
298.	ЗУ26-4	4	Для индивидуального жилищного строительства-2.1	400,02	Образование в соответствии со статьей 11.4 Земельного кодекса Российской Федерации. Состоит из: из состава земельного участка с кадастровым номером 61:02:0600006:1580, площадью 6,8548 га; Категория земель: Земли населённых пунктов
299.	ЗУ26-5	5	Для индивидуального жилищного строительства-2.1	400,02	Образование в соответствии со статьей 11.4 Земельного кодекса Российской Федерации. Состоит из: из состава земельного участка с кадастровым номером 61:02:0600006:1580, площадью 6,8548 га; Категория земель: Земли населённых пунктов
300.	ЗУ26-6	6	Для индивидуального жилищного строительства-2.1	400,02	Образование в соответствии со статьей 11.4 Земельного кодекса Российской Федерации. Состоит из: из состава земельного участка

					с кадастровым номером 61:02:0600006:1580, площадью 6,8548 га; Категория земель: Земли населённых пунктов
301.	ЗУ26-7	7	Для индивидуального жилищного строительства-2.1	400,02	Образование в соответствии со статьей 11.4 Земельного кодекса Российской Федерации. Состоит из: из состава земельного участка с кадастровым номером 61:02:0600006:1580, площадью 6,8548 га; Категория земель: Земли населённых пунктов
302.	ЗУ26-8	8	Для индивидуального жилищного строительства-2.1	400,02	Образование в соответствии со статьей 11.4 Земельного кодекса Российской Федерации. Состоит из: из состава земельного участка с кадастровым номером 61:02:0600006:1580, площадью 6,8548 га; Категория земель: Земли населённых пунктов
303.	ЗУ26-9	9	Для индивидуального жилищного строительства-2.1	400,02	Образование в соответствии со статьей 11.4 Земельного кодекса Российской Федерации. Состоит из: из состава земельного участка с кадастровым номером 61:02:0600006:1580, площадью 6,8548 га; Категория земель: Земли населённых пунктов
304.	ЗУ26-10	10	Для индивидуального жилищного строительства-2.1	400,02	Образование в соответствии со статьей 11.4 Земельного кодекса Российской Федерации. Состоит из: из состава земельного участка с кадастровым номером 61:02:0600006:1580, площадью 6,8548 га; Категория земель: Земли населённых пунктов
305.	ЗУ26-11	11	Для индивидуального жилищного строительства-2.1	411,28	Образование в соответствии со статьей 11.4 Земельного кодекса Российской Федерации. Состоит из: из состава земельного участка с кадастровым номером 61:02:0600006:1580,

					площадью 6,8548 га; Категория земель: Земли населённых пунктов
306.	ЗУ26-12	12	Для индивидуального жилищного строительства-2.1	414,23	Образование в соответствии со статьёй 11.4 Земельного кодекса Российской Федерации. Состоит из: из состава земельного участка с кадастровым номером 61:02:0600006:1580, площадью 6,8548 га; Категория земель: Земли населённых пунктов
307.	ЗУ26-13	13	Для индивидуального жилищного строительства-2.1	639,18	Образование в соответствии со статьёй 11.4 Земельного кодекса Российской Федерации. Состоит из: из состава земельного участка с кадастровым номером 61:02:0600006:1580, площадью 6,8548 га; Категория земель: Земли населённых пунктов
308.	ЗУ26-14	14	Для индивидуального жилищного строительства-2.1	553,55	Образование в соответствии со статьёй 11.4 Земельного кодекса Российской Федерации. Состоит из: из состава земельного участка с кадастровым номером 61:02:0600006:1580, площадью 6,8548 га; Категория земель: Земли населённых пунктов
<b>Всего:</b>				6218,45	
Квартал 27					
309.	ЗУ27-1	1	Для индивидуального жилищного строительства-2.1	448,37	Образование в соответствии со статьёй 11.4 Земельного кодекса Российской Федерации. Состоит из: из состава земельного участка с кадастровым номером 61:02:0600006:1581, площадью 3,4274 га; 61:02:0600006:1580, площадью 6,8548 га; Категория земель: Земли населённых пунктов
310.	ЗУ27-2	2	Для индивидуального жилищного строительства-2.1	708,17	Образование в соответствии со статьёй 11.4 Земельного кодекса Российской Федерации. Состоит из: из состава земельного участка

					с кадастровым номером 61:02:0600006:1581, площадью 3,4274 га; 61:02:0600006:1580, площадью 6,8548 га; Категория земель: Земли населённых пунктов
311.	ЗУ27-3	3	Для индивидуального жилищного строительства-2.1	400,02	Образование в соответствии со статьей 11.4 Земельного кодекса Российской Федерации. Состоит из: из состава земельного участка с кадастровым номером 61:02:0600006:1580, площадью 6,8548 га; Категория земель: Земли населённых пунктов
312.	ЗУ27-4	4	Для индивидуального жилищного строительства-2.1	400,02	Образование в соответствии со статьей 11.4 Земельного кодекса Российской Федерации. Состоит из: из состава земельного участка с кадастровым номером 61:02:0600006:1581, площадью 3,4274 га; 61:02:0600006:1580, площадью 6,8548 га; Категория земель: Земли населённых пунктов
313.	ЗУ27-5	5	Для индивидуального жилищного строительства-2.1	400,02	Образование в соответствии со статьей 11.4 Земельного кодекса Российской Федерации. Состоит из: из состава земельного участка с кадастровым номером 61:02:0600006:1580, площадью 6,8548 га; Категория земель: Земли населённых пунктов
314.	ЗУ27-6	6	Для индивидуального жилищного строительства-2.1	400,02	Образование в соответствии со статьей 11.4 Земельного кодекса Российской Федерации. Состоит из: из состава земельного участка с кадастровым номером 61:02:0600006:1581, площадью 3,4274 га; 61:02:0600006:1580, площадью 6,8548 га; Категория земель: Земли населённых пунктов
315.	ЗУ27-7	7	Для индивидуального	500,02	Образование в соответствии со

			жилищного строительства-2.1		статьей 11.4 Земельного кодекса Российской Федерации. Состоит из: из состава земельного участка с кадастровым номером 61:02:0600006:1581, площадью 3,4274 га; 61:02:0600006:1580, площадью 6,8548 га; Категория земель: Земли населённых пунктов
316.	ЗУ27-8	8	Для индивидуального жилищного строительства-2.1	500,02	Образование в соответствии со статьей 11.4 Земельного кодекса Российской Федерации. Состоит из: из состава земельного участка с кадастровым номером 61:02:0600006:1581, площадью 3,4274 га; 61:02:0600006:1580, площадью 6,8548 га; Категория земель: Земли населённых пунктов
317.	ЗУ27-9	9	Для индивидуального жилищного строительства-2.1	500,02	Образование в соответствии со статьей 11.4 Земельного кодекса Российской Федерации. Состоит из: из состава земельного участка с кадастровым номером 61:02:0600006:1581, площадью 3,4274 га; 61:02:0600006:1580, площадью 6,8548 га; Категория земель: Земли населённых пунктов
318.	ЗУ27-10	10	Для индивидуального жилищного строительства-2.1	500,02	Образование в соответствии со статьей 11.4 Земельного кодекса Российской Федерации. Состоит из: из состава земельного участка с кадастровым номером 61:02:0600006:1581, площадью 3,4274 га; 61:02:0600006:1580, площадью 6,8548 га; Категория земель: Земли населённых пунктов
319.	ЗУ27-11	11	Для индивидуального жилищного строительства-2.1	856,58	Образование в соответствии со статьей 11.4 Земельного кодекса Российской Федерации. Состоит из: из состава земельного участка с кадастровым номером 61:02:0600006:1581,

					площадью 3,4274 га; 61:02:0600006:1580, площадью 6,8548 га; Категория земель: Земли населённых пунктов
<b>Всего:</b>				5613,28	
Квартал 28					
320.	ЗУ28-1	1	Для индивидуального жилищного строительства-2.1	848,17	Образование в соответствии со статьей 11.4 Земельного кодекса Российской Федерации. Состоит из: из состава земельного участка с кадастровым номером 61:02:0600006:1581, площадью 3,4274 га; 61:02:0600006:1580, площадью 6,8548 га; Категория земель: Земли населённых пунктов
321.	ЗУ28-2	2	Для индивидуального жилищного строительства-2.1	403,13	Образование в соответствии со статьей 11.4 Земельного кодекса Российской Федерации. Состоит из: из состава земельного участка с кадастровым номером 61:02:0600006:1581, площадью 3,4274 га; 61:02:0600006:1580, площадью 6,8548 га; Категория земель: Земли населённых пунктов
322.	ЗУ28-3	3	Для индивидуального жилищного строительства-2.1	505,08	Образование в соответствии со статьей 11.4 Земельного кодекса Российской Федерации. Состоит из: из состава земельного участка с кадастровым номером 61:02:0600006:1581, площадью 3,4274 га; Категория земель: Земли населённых пунктов
323.	ЗУ28-4	4	Для индивидуального жилищного строительства-2.1	400,02	Образование в соответствии со статьей 11.4 Земельного кодекса Российской Федерации. Состоит из: из состава земельного участка с кадастровым номером 61:02:0600006:1581, площадью 3,4274 га; 61:02:0600006:1580, площадью 6,8548 га; Категория земель: Земли населённых пунктов

					населённых пунктов
324.	ЗУ28-5	5	Для индивидуального жилищного строительства-2.1	400,02	Образование в соответствии со статьей 11.4 Земельного кодекса Российской Федерации. Состоит из: из состава земельного участка с кадастровым номером 61:02:0600006:1581, площадью 3,4274 га; 61:02:0600006:1580, площадью 6,8548 га; Категория земель: Земли населённых пунктов
325.	ЗУ28-6	6	Для индивидуального жилищного строительства-2.1	400,02	Образование в соответствии со статьей 11.4 Земельного кодекса Российской Федерации. Состоит из: из состава земельного участка с кадастровым номером 61:02:0600006:1580, площадью 6,8548 га; Категория земель: Земли населённых пунктов
326.	ЗУ28-7	7	Для индивидуального жилищного строительства-2.1	400,02	Образование в соответствии со статьей 11.4 Земельного кодекса Российской Федерации. Состоит из: из состава земельного участка с кадастровым номером 61:02:0600006:1581, площадью 3,4274 га; 61:02:0600006:1580, площадью 6,8548 га; Категория земель: Земли населённых пунктов
327.	ЗУ28-8	8	Для индивидуального жилищного строительства-2.1	400,02	Образование в соответствии со статьей 11.4 Земельного кодекса Российской Федерации. Состоит из: из состава земельного участка с кадастровым номером 61:02:0600006:1580, площадью 6,8548 га; Категория земель: Земли населённых пунктов
328.	ЗУ28-9	9	Для индивидуального жилищного строительства-2.1	400,02	Образование в соответствии со статьей 11.4 Земельного кодекса Российской Федерации. Состоит из: из состава земельного участка с кадастровым номером 61:02:0600006:1581,



					площадью 3,4274 га; 61:02:0600006:1580, площадью 6,8548 га; Категория земель: Земли населённых пунктов
329.	ЗУ28-10	10	Для индивидуального жилищного строительства-2.1	500,02	Образование в соответствии со статьёй 11.4 Земельного кодекса Российской Федерации. Состоит из: из состава земельного участка с кадастровым номером 61:02:0600006:1580, площадью 6,8548 га; Категория земель: Земли населённых пунктов
330.	ЗУ28-11	11	Для индивидуального жилищного строительства-2.1	500,02	Образование в соответствии со статьёй 11.4 Земельного кодекса Российской Федерации. Состоит из: из состава земельного участка с кадастровым номером 61:02:0600006:1580, площадью 6,8548 га; Категория земель: Земли населённых пунктов
331.	ЗУ28-12	12	Для индивидуального жилищного строительства-2.1	400,02	Образование в соответствии со статьёй 11.4 Земельного кодекса Российской Федерации. Состоит из: из состава земельного участка с кадастровым номером 61:02:0600006:1580, площадью 6,8548 га; Категория земель: Земли населённых пунктов
332.	ЗУ28-13	13	Для индивидуального жилищного строительства-2.1	400,02	Образование в соответствии со статьёй 11.4 Земельного кодекса Российской Федерации. Состоит из: из состава земельного участка с кадастровым номером 61:02:0600006:1580, площадью 6,8548 га; Категория земель: Земли населённых пунктов
<b>Всего:</b>				<b>5956,58</b>	
<b>Квартал 29</b>					
333.	ЗУ29-1	1	Для индивидуального жилищного строительства-2.1	432,55	Образование в соответствии со статьёй 11.4 Земельного кодекса Российской Федерации. Состоит из: из состава земельного участка

					с кадастровым номером 61:02:0600006:1580, площадью 6,8548 га; Категория земель: Земли населённых пунктов
334.	ЗУ29-2	2	Для индивидуального жилищного строительства-2.1	608,86	Образование в соответствии со статьей 11.4 Земельного кодекса Российской Федерации. Состоит из: из состава земельного участка с кадастровым номером 61:02:0600006:1580, площадью 6,8548 га; Категория земель: Земли населённых пунктов
335.	ЗУ29-3	3	Для индивидуального жилищного строительства-2.1	509,85	Образование в соответствии со статьей 11.4 Земельного кодекса Российской Федерации. Состоит из: из состава земельного участка с кадастровым номером 61:02:0600006:1580, площадью 6,8548 га; Категория земель: Земли населённых пунктов
336.	ЗУ29-4	4	Для индивидуального жилищного строительства-2.1	562,16	Образование в соответствии со статьей 11.4 Земельного кодекса Российской Федерации. Состоит из: из состава земельного участка с кадастровым номером 61:02:0600006:1580, площадью 6,8548 га; Категория земель: Земли населённых пунктов
337.	ЗУ29-5	5	Для индивидуального жилищного строительства-2.1	809,57	Образование в соответствии со статьей 11.4 Земельного кодекса Российской Федерации. Состоит из: из состава земельного участка с кадастровым номером 61:02:0600006:1580, площадью 6,8548 га; Категория земель: Земли населённых пунктов
338.	ЗУ29-6	6	Для индивидуального жилищного строительства-2.1	598,13	Образование в соответствии со статьей 11.4 Земельного кодекса Российской Федерации. Состоит из: из состава земельного участка с кадастровым номером 61:02:0600006:1580,

					площадью 6,8548 га; Категория земель: Земли населённых пунктов
339.	ЗУ29-7	7	Для индивидуального жилищного строительства-2.1	405,59	Образование в соответствии со статьёй 11.4 Земельного кодекса Российской Федерации. Состоит из: из состава земельного участка с кадастровым номером 61:02:0600006:1580, площадью 6,8548 га; Категория земель: Земли населённых пунктов
<b>Всего:</b>				3926,71	
Квартал 30					
340.	ЗУ30-1	1	Для индивидуального жилищного строительства-2.1	400,02	Образование в соответствии со статьёй 11.4 Земельного кодекса Российской Федерации. Состоит из: из состава земельного участка с кадастровым номером 61:02:0600006:1580, площадью 6,8548 га; Категория земель: Земли населённых пунктов
341.	ЗУ30-2	2	Для индивидуального жилищного строительства-2.1	400,02	Образование в соответствии со статьёй 11.4 Земельного кодекса Российской Федерации. Состоит из: из состава земельного участка с кадастровым номером 61:02:0600006:1580, площадью 6,8548 га; Категория земель: Земли населённых пунктов
342.	ЗУ30-3	3	Для индивидуального жилищного строительства-2.1	726,51	Образование в соответствии со статьёй 11.4 Земельного кодекса Российской Федерации. Состоит из: из состава земельного участка с кадастровым номером 61:02:0600006:1580, площадью 6,8548 га; Категория земель: Земли населённых пунктов
343.	ЗУ30-4	4	Для индивидуального жилищного строительства-2.1	453,76	Образование в соответствии со статьёй 11.4 Земельного кодекса Российской Федерации. Состоит из: из состава земельного участка с кадастровым номером 61:02:0600006:1580,

					площадью 6,8548 га; Категория земель: Земли населённых пунктов
344.	ЗУ30-5	5	Для индивидуального жилищного строительства-2.1	419,12	Образование в соответствии со статьёй 11.4 Земельного кодекса Российской Федерации. Состоит из: из состава земельного участка с кадастровым номером 61:02:0600006:1580, площадью 6,8548 га; Категория земель: Земли населённых пунктов
<b>Всего:</b>				2399,43	
Квартал 31					
345.	ЗУ31-1	1	Для индивидуального жилищного строительства-2.1	511,24	Образование в соответствии со статьёй 11.4 Земельного кодекса Российской Федерации. Состоит из: из состава земельного участка с кадастровым номером 61:02:0600006:1586, площадью 3,4275 га; 61:02:0600006:1579, площадью 3,4320 га; Категория земель: Земли населённых пунктов
346.	ЗУ31-2	2	Для индивидуального жилищного строительства-2.1	400,02	Образование в соответствии со статьёй 11.4 Земельного кодекса Российской Федерации. Состоит из: из состава земельного участка с кадастровым номером 61:02:0600006:1586, площадью 3,4275 га; Категория земель: Земли населённых пунктов
347.	ЗУ31-3	3	Для индивидуального жилищного строительства-2.1	400,02	Образование в соответствии со статьёй 11.4 Земельного кодекса Российской Федерации. Состоит из: из состава земельного участка с кадастровым номером 61:02:0600006:1586, площадью 3,4275 га; 61:02:0600006:1581, площадью 3,4274 га; Категория земель: Земли населённых пунктов
348.	ЗУ31-4	4	Для индивидуального жилищного строительства-2.1	400,02	Образование в соответствии со статьёй 11.4 Земельного кодекса Российской Федерации.

					Состоит из: из состава земельного участка с кадастровым номером 61:02:0600006:1581, площадью 3,4274 га; Категория земель: Земли населённых пунктов
349.	ЗУ31-5	5	Для индивидуального жилищного строительства-2.1	400,02	Образование в соответствии со статьей 11.4 Земельного кодекса Российской Федерации. Состоит из: из состава земельного участка с кадастровым номером 61:02:0600006:1581, площадью 3,4274 га; Категория земель: Земли населённых пунктов
350.	ЗУ31-6	6	Для индивидуального жилищного строительства-2.1	400,02	Образование в соответствии со статьей 11.4 Земельного кодекса Российской Федерации. Состоит из: из состава земельного участка с кадастровым номером 61:02:0600006:1581, площадью 3,4274 га; 61:02:0600006:1580, площадью 6,8548 га; Категория земель: Земли населённых пунктов
351.	ЗУ31-7	7	Для индивидуального жилищного строительства-2.1	500,65	Образование в соответствии со статьей 11.4 Земельного кодекса Российской Федерации. Состоит из: из состава земельного участка с кадастровым номером 61:02:0600006:1581, площадью 3,4274 га; 61:02:0600006:1580, площадью 6,8548 га; Категория земель: Земли населённых пунктов
352.	ЗУ31-8	8	Для индивидуального жилищного строительства-2.1	853,73	Образование в соответствии со статьей 11.4 Земельного кодекса Российской Федерации. Состоит из: из состава земельного участка с кадастровым номером 61:02:0600006:1580, площадью 6,8548 га; Категория земель: Земли населённых пунктов
353.	ЗУ31-9	9	Для индивидуального	519,92	Образование в соответствии со

			жилищного строительства-2.1		статьей 11.4 Земельного кодекса Российской Федерации. Состоит из: из состава земельного участка с кадастровым номером 61:02:0600006:1580, площадью 6,8548 га; Категория земель: Земли населённых пунктов
354.	ЗУ31-10	10	Для индивидуального жилищного строительства-2.1	519,92	Образование в соответствии со статьей 11.4 Земельного кодекса Российской Федерации. Состоит из: из состава земельного участка с кадастровым номером 61:02:0600006:1580, площадью 6,8548 га; Категория земель: Земли населённых пунктов
355.	ЗУ31-11	11	Для индивидуального жилищного строительства-2.1	519,92	Образование в соответствии со статьей 11.4 Земельного кодекса Российской Федерации. Состоит из: из состава земельного участка с кадастровым номером 61:02:0600006:1580, площадью 6,8548 га; Категория земель: Земли населённых пунктов
356.	ЗУ31-12	12	Для индивидуального жилищного строительства-2.1	519,92	Образование в соответствии со статьей 11.4 Земельного кодекса Российской Федерации. Состоит из: из состава земельного участка с кадастровым номером 61:02:0600006:1580, площадью 6,8548 га; Категория земель: Земли населённых пунктов
357.	ЗУ31-13	13	Для индивидуального жилищного строительства-2.1	519,92	Образование в соответствии со статьей 11.4 Земельного кодекса Российской Федерации. Состоит из: из состава земельного участка с кадастровым номером 61:02:0600006:1580, площадью 6,8548 га; Категория земель: Земли населённых пунктов
358.	ЗУ31-14	14	Для индивидуального жилищного строительства-2.1	519,92	Образование в соответствии со статьей 11.4 Земельного кодекса Российской Федерации.

					Состоит из: из состава земельного участка с кадастровым номером 61:02:0600006:1580, площадью 6,8548 га; Категория земель: Земли населённых пунктов
359.	ЗУ31-15	15	Для индивидуального жилищного строительства- 2.1	519,92	Образование в соответствии со статьей 11.4 Земельного кодекса Российской Федерации. Состоит из: из состава земельного участка с кадастровым номером 61:02:0600006:1580, площадью 6,8548 га; Категория земель: Земли населённых пунктов
<b>Всего:</b>				7505,16	
Квартал 32					
360.	ЗУ32-1	1	Для индивидуального жилищного строительства- 2.1	468,95	Образование в соответствии со статьей 11.4 Земельного кодекса Российской Федерации. Состоит из: из состава земельного участка с кадастровым номером 61:02:0600006:5811, площадью 14,0777 га; Категория земель: Земли населённых пунктов
361.	ЗУ32-2	2	Для индивидуального жилищного строительства- 2.1	400,02	Образование в соответствии со статьей 11.4 Земельного кодекса Российской Федерации. Состоит из: из состава земельного участка с кадастровым номером 61:02:0600006:5811, площадью 14,0777 га; Категория земель: Земли населённых пунктов
362.	ЗУ32-3	3	Для индивидуального жилищного строительства- 2.1	400,02	Образование в соответствии со статьей 11.4 Земельного кодекса Российской Федерации. Состоит из: из состава земельного участка с кадастровым номером 61:02:0600006:5811, площадью 14,0777 га; Категория земель: Земли населённых пунктов
<b>Всего:</b>				1268,99	
Квартал 33					
363.	ЗУ33-1	1	Для индивидуального	695,66	Образование в соответствии со

			жилищного строительства-2.1		статьей 11.4 Земельного кодекса Российской Федерации. Состоит из: из состава земельного участка с кадастровым номером 61:02:0600006:5811, площадью 14,0777 га; Категория земель: Земли населённых пунктов
364.	ЗУ33-2	2	Для индивидуального жилищного строительства-2.1	400,02	Образование в соответствии со статьей 11.4 Земельного кодекса Российской Федерации. Состоит из: из состава земельного участка с кадастровым номером 61:02:0600006:5811, площадью 14,0777 га; Категория земель: Земли населённых пунктов
365.	ЗУ33-3	3	Для индивидуального жилищного строительства-2.1	400,02	Образование в соответствии со статьей 11.4 Земельного кодекса Российской Федерации. Состоит из: из состава земельного участка с кадастровым номером 61:02:0600006:5811, площадью 14,0777 га; Категория земель: Земли населённых пунктов
366.	ЗУ33-4	4	Для индивидуального жилищного строительства-2.1	400,02	Образование в соответствии со статьей 11.4 Земельного кодекса Российской Федерации. Состоит из: из состава земельного участка с кадастровым номером 61:02:0600006:5811, площадью 14,0777 га; Категория земель: Земли населённых пунктов
367.	ЗУ33-5	5	Для индивидуального жилищного строительства-2.1	500,02	Образование в соответствии со статьей 11.4 Земельного кодекса Российской Федерации. Состоит из: из состава земельного участка с кадастровым номером 61:02:0600006:5811, площадью 14,0777 га; Категория земель: Земли населённых пунктов
368.	ЗУ33-6	6	Для индивидуального жилищного строительства-2.1	400,02	Образование в соответствии со статьей 11.4 Земельного кодекса Российской Федерации.



					Состоит из: из состава земельного участка с кадастровым номером 61:02:0600006:5811, площадью 14,0777 га; Категория земель: Земли населённых пунктов
369.	ЗУ33-7	7	Для индивидуального жилищного строительства-2.1	400,02	Образование в соответствии со статьей 11.4 Земельного кодекса Российской Федерации. Состоит из: из состава земельного участка с кадастровым номером 61:02:0600006:5811, площадью 14,0777 га; Категория земель: Земли населённых пунктов
370.	ЗУ33-8	8	Для индивидуального жилищного строительства-2.1	500,02	Образование в соответствии со статьей 11.4 Земельного кодекса Российской Федерации. Состоит из: из состава земельного участка с кадастровым номером 61:02:0600006:5811, площадью 14,0777 га; Категория земель: Земли населённых пунктов
371.	ЗУ33-9	9	Для индивидуального жилищного строительства-2.1	400,02	Образование в соответствии со статьей 11.4 Земельного кодекса Российской Федерации. Состоит из: из состава земельного участка с кадастровым номером 61:02:0600006:5811, площадью 14,0777 га; Категория земель: Земли населённых пунктов
372.	ЗУ33-10	10	Для индивидуального жилищного строительства-2.1	400,02	Образование в соответствии со статьей 11.4 Земельного кодекса Российской Федерации. Состоит из: из состава земельного участка с кадастровым номером 61:02:0600006:5811, площадью 14,0777 га; Категория земель: Земли населённых пунктов
373.	ЗУ33-11	11	Для индивидуального жилищного строительства-2.1	575,90	Образование в соответствии со статьей 11.4 Земельного кодекса Российской Федерации. Состоит из: из состава земельного участка с

					кадастровым номером 61:02:0600006:5811, площадью 14,0777 га; Категория земель: Земли населённых пунктов
374.	ЗУ33-12	12	Для индивидуального жилищного строительства-2.1	403,91	Образование в соответствии со статьей 11.4 Земельного кодекса Российской Федерации. Состоит из: из состава земельного участка с кадастровым номером 61:02:0600006:5811, площадью 14,0777 га; Категория земель: Земли населённых пунктов
375.	ЗУ33-13	13	Для индивидуального жилищного строительства-2.1	403,87	Образование в соответствии со статьей 11.4 Земельного кодекса Российской Федерации. Состоит из: из состава земельного участка с кадастровым номером 61:02:0600006:5811, площадью 14,0777 га; Категория земель: Земли населённых пунктов
376.	ЗУ33-14	14	Для индивидуального жилищного строительства-2.1	403,83	Образование в соответствии со статьей 11.4 Земельного кодекса Российской Федерации. Состоит из: из состава земельного участка с кадастровым номером 61:02:0600006:5811, площадью 14,0777 га; Категория земель: Земли населённых пунктов
<b>Всего:</b>				6283,35	
<b>Квартал 34</b>					
377.	ЗУ34-1	1	Для индивидуального жилищного строительства-2.1	653,94	Образование в соответствии со статьей 11.4 Земельного кодекса Российской Федерации. Состоит из: из состава земельного участка с кадастровым номером 61:02:0600006:5811, площадью 14,0777 га; Категория земель: Земли населённых пунктов
378.	ЗУ34-2	2	Для индивидуального жилищного строительства-2.1	759,19	Образование в соответствии со статьей 11.4 Земельного кодекса Российской Федерации. Состоит из: из состава земельного участка с

					кадастровым номером 61:02:0600006:5811, площадью 14,0777 га; Категория земель: Земли населённых пунктов
379.	ЗУ34-3	3	Для индивидуального жилищного строительства- 2.1	910,47	Образование в соответствии со статьей 11.4 Земельного кодекса Российской Федерации. Состоит из: из состава земельного участка с кадастровым номером 61:02:0600006:5811, площадью 14,0777 га; Категория земель: Земли населённых пунктов
380.	ЗУ34-4	4	Для индивидуального жилищного строительства- 2.1	1013,38	Образование в соответствии со статьей 11.4 Земельного кодекса Российской Федерации. Состоит из: из состава земельного участка с кадастровым номером 61:02:0600006:5811, площадью 14,0777 га; Категория земель: Земли населённых пунктов
381.	ЗУ34-5	5	Для индивидуального жилищного строительства- 2.1	1062,66	Образование в соответствии со статьей 11.4 Земельного кодекса Российской Федерации. Состоит из: из состава земельного участка с кадастровым номером 61:02:0600006:5811, площадью 14,0777 га; Категория земель: Земли населённых пунктов
382.	ЗУ34-6	6	Для индивидуального жилищного строительства- 2.1	1062,61	Образование в соответствии со статьей 11.4 Земельного кодекса Российской Федерации. Состоит из: из состава земельного участка с кадастровым номером 61:02:0600006:5811, площадью 14,0777 га; Категория земель: Земли населённых пунктов
383.	ЗУ34-7	7	Для индивидуального жилищного строительства- 2.1	1049,83	Образование в соответствии со статьей 11.4 Земельного кодекса Российской Федерации. Состоит из: из состава земельного участка с кадастровым номером 61:02:0600006:5811, площадью

					14,0777 га; Категория земель: Земли населённых пунктов
384.	ЗУ34-8	8	Для индивидуального жилищного строительства-2.1	1038,65	Образование в соответствии со статьей 11.4 Земельного кодекса Российской Федерации. Состоит из: из состава земельного участка с кадастровым номером 61:02:0600006:5811, площадью 14,0777 га; Категория земель: Земли населённых пунктов
385.	ЗУ34-9	9	Для индивидуального жилищного строительства-2.1	1027,47	Образование в соответствии со статьей 11.4 Земельного кодекса Российской Федерации. Состоит из: из состава земельного участка с кадастровым номером 61:02:0600006:5811, площадью 14,0777 га; Категория земель: Земли населённых пунктов
386.	ЗУ34-10	10	Для индивидуального жилищного строительства-2.1	1016,39	Образование в соответствии со статьей 11.4 Земельного кодекса Российской Федерации. Состоит из: из состава земельного участка с кадастровым номером 61:02:0600006:5811, площадью 14,0777 га; Категория земель: Земли населённых пунктов
387.	ЗУ34-11	11	Для индивидуального жилищного строительства-2.1	1006,34	Образование в соответствии со статьей 11.4 Земельного кодекса Российской Федерации. Состоит из: из состава земельного участка с кадастровым номером 61:02:0600006:5811, площадью 14,0777 га; Категория земель: Земли населённых пунктов
388.	ЗУ34-12	12	Для индивидуального жилищного строительства-2.1	704,77	Образование в соответствии со статьей 11.4 Земельного кодекса Российской Федерации. Состоит из: из состава земельного участка с кадастровым номером 61:02:0600006:5811, площадью 14,0777 га; Категория земель: Земли населённых пунктов

					населённых пунктов
389.	ЗУ34-13	13	Для индивидуального жилищного строительства-2.1	985,64	Образование в соответствии со статьей 11.4 Земельного кодекса Российской Федерации. Состоит из: из состава земельного участка с кадастровым номером 61:02:0600006:5811, площадью 14,0777 га; Категория земель: Земли населённых пунктов
<b>Всего:</b>				12291,34	
<b>Квартал 35</b>					
390.	ЗУ35-1	1	Для индивидуального жилищного строительства-2.1	477,40	Образование в соответствии со статьей 11.4 Земельного кодекса Российской Федерации. Состоит из: из состава земельного участка с кадастровым номером 61:02:0600006:5811, площадью 14,0777 га; Категория земель: Земли населённых пунктов
391.	ЗУ35-2	2	Для индивидуального жилищного строительства-2.1	627,70	Образование в соответствии со статьей 11.4 Земельного кодекса Российской Федерации. Состоит из: из состава земельного участка с кадастровым номером 61:02:0600006:5811, площадью 14,0777 га; Категория земель: Земли населённых пунктов
392.	ЗУ35-3	3	Для индивидуального жилищного строительства-2.1	461,35	Образование в соответствии со статьей 11.4 Земельного кодекса Российской Федерации. Состоит из: из состава земельного участка с кадастровым номером 61:02:0600006:5811, площадью 14,0777 га; Категория земель: Земли населённых пунктов
393.	ЗУ35-4	4	Для индивидуального жилищного строительства-2.1	420,34	Образование в соответствии со статьей 11.4 Земельного кодекса Российской Федерации. Состоит из: из состава земельного участка с кадастровым номером 61:02:0600006:5811, площадью 14,0777 га; Категория земель: Земли населённых пунктов

					населённых пунктов
394.	ЗУ35-5	5	Для индивидуального жилищного строительства-2.1	461,35	Образование в соответствии со статьей 11.4 Земельного кодекса Российской Федерации. Состоит из: из состава земельного участка с кадастровым номером 61:02:0600006:5811, площадью 14,0777 га; Категория земель: Земли населённых пунктов
395.	ЗУ35-6	6	Для индивидуального жилищного строительства-2.1	420,34	Образование в соответствии со статьей 11.4 Земельного кодекса Российской Федерации. Состоит из: из состава земельного участка с кадастровым номером 61:02:0600006:5811, площадью 14,0777 га; Категория земель: Земли населённых пунктов
396.	ЗУ35-7	7	Для индивидуального жилищного строительства-2.1	461,35	Образование в соответствии со статьей 11.4 Земельного кодекса Российской Федерации. Состоит из: из состава земельного участка с кадастровым номером 61:02:0600006:5811, площадью 14,0777 га; Категория земель: Земли населённых пунктов
397.	ЗУ35-8	8	Для индивидуального жилищного строительства-2.1	420,34	Образование в соответствии со статьей 11.4 Земельного кодекса Российской Федерации. Состоит из: из состава земельного участка с кадастровым номером 61:02:0600006:5811, площадью 14,0777 га; Категория земель: Земли населённых пунктов
398.	ЗУ35-9	9	Для индивидуального жилищного строительства-2.1	461,35	Образование в соответствии со статьей 11.4 Земельного кодекса Российской Федерации. Состоит из: из состава земельного участка с кадастровым номером 61:02:0600006:5811, площадью 14,0777 га; Категория земель: Земли населённых пунктов
399.	ЗУ35-10	10	Для индивидуального	420,34	Образование в соответствии со

			жилищного строительства-2.1		статьей 11.4 Земельного кодекса Российской Федерации. Состоит из: из состава земельного участка с кадастровым номером 61:02:0600006:5811, площадью 14,0777 га; Категория земель: Земли населённых пунктов
400.	ЗУ35-11	11	Для индивидуального жилищного строительства-2.1	461,35	Образование в соответствии со статьей 11.4 Земельного кодекса Российской Федерации. Состоит из: из состава земельного участка с кадастровым номером 61:02:0600006:5811, площадью 14,0777 га; Категория земель: Земли населённых пунктов
401.	ЗУ35-12	12	Для индивидуального жилищного строительства-2.1	420,34	Образование в соответствии со статьей 11.4 Земельного кодекса Российской Федерации. Состоит из: из состава земельного участка с кадастровым номером 61:02:0600006:5811, площадью 14,0777 га; Категория земель: Земли населённых пунктов
402.	ЗУ35-13	13	Для индивидуального жилищного строительства-2.1	461,35	Образование в соответствии со статьей 11.4 Земельного кодекса Российской Федерации. Состоит из: из состава земельного участка с кадастровым номером 61:02:0600006:5811, площадью 14,0777 га; Категория земель: Земли населённых пунктов
403.	ЗУ35-14	14	Для индивидуального жилищного строительства-2.1	420,34	Образование в соответствии со статьей 11.4 Земельного кодекса Российской Федерации. Состоит из: из состава земельного участка с кадастровым номером 61:02:0600006:5811, площадью 14,0777 га; Категория земель: Земли населённых пунктов
404.	ЗУ35-15	15	Для индивидуального жилищного строительства-2.1	461,35	Образование в соответствии со статьей 11.4 Земельного кодекса Российской Федерации.

					Состоит из: из состава земельного участка с кадастровым номером 61:02:0600006:5811, площадью 14,0777 га; Категория земель: Земли населённых пунктов
405.	ЗУ35-16	16	Для индивидуального жилищного строительства-2.1	420,34	Образование в соответствии со статьей 11.4 Земельного кодекса Российской Федерации. Состоит из: из состава земельного участка с кадастровым номером 61:02:0600006:5811, площадью 14,0777 га; Категория земель: Земли населённых пунктов
406.	ЗУ35-17	17	Для индивидуального жилищного строительства-2.1	441,18	Образование в соответствии со статьей 11.4 Земельного кодекса Российской Федерации. Состоит из: из состава земельного участка с кадастровым номером 61:02:0600006:5811, площадью 14,0777 га; Категория земель: Земли населённых пунктов
407.	ЗУ35-18	18	Для индивидуального жилищного строительства-2.1	413,65	Образование в соответствии со статьей 11.4 Земельного кодекса Российской Федерации. Состоит из: из состава земельного участка с кадастровым номером 61:02:0600006:5811, площадью 14,0777 га; Категория земель: Земли населённых пунктов
408.	ЗУ35-19	19	Для индивидуального жилищного строительства-2.1	500,02	Образование в соответствии со статьей 11.4 Земельного кодекса Российской Федерации. Состоит из: из состава земельного участка с кадастровым номером 61:02:0600006:5811, площадью 14,0777 га; Категория земель: Земли населённых пунктов
409.	ЗУ35-20	20	Для индивидуального жилищного строительства-2.1	500,02	Образование в соответствии со статьей 11.4 Земельного кодекса Российской Федерации. Состоит из: из состава земельного участка с



					кадастровым номером 61:02:0600006:5811, площадью 14,0777 га; Категория земель: Земли населённых пунктов
410.	ЗУ35-21	21	Для индивидуального жилищного строительства- 2.1	400,02	Образование в соответствии со статьей 11.4 Земельного кодекса Российской Федерации. Состоит из: из состава земельного участка с кадастровым номером 61:02:0600006:5811, площадью 14,0777 га; Категория земель: Земли населённых пунктов
411.	ЗУ35-22	22	Для индивидуального жилищного строительства- 2.1	400,02	Образование в соответствии со статьей 11.4 Земельного кодекса Российской Федерации. Состоит из: из состава земельного участка с кадастровым номером 61:02:0600006:5811, площадью 14,0777 га; Категория земель: Земли населённых пунктов
412.	ЗУ35-23	23	Для индивидуального жилищного строительства- 2.1	400,02	Образование в соответствии со статьей 11.4 Земельного кодекса Российской Федерации. Состоит из: из состава земельного участка с кадастровым номером 61:02:0600006:5811, площадью 14,0777 га; Категория земель: Земли населённых пунктов
413.	ЗУ35-24	24	Для индивидуального жилищного строительства- 2.1	400,02	Образование в соответствии со статьей 11.4 Земельного кодекса Российской Федерации. Состоит из: из состава земельного участка с кадастровым номером 61:02:0600006:5811, площадью 14,0777 га; Категория земель: Земли населённых пунктов
414.	ЗУ35-25	25	Для индивидуального жилищного строительства- 2.1	500,02	Образование в соответствии со статьей 11.4 Земельного кодекса Российской Федерации. Состоит из: из состава земельного участка с кадастровым номером 61:02:0600006:5811, площадью

					14,0777 га; Категория земель: Земли населённых пунктов
415.	ЗУ35-26	26	Для индивидуального жилищного строительства-2.1	500,02	Образование в соответствии со статьёй 11.4 Земельного кодекса Российской Федерации. Состоит из: из состава земельного участка с кадастровым номером 61:02:0600006:5811, площадью 14,0777 га; Категория земель: Земли населённых пунктов
416.	ЗУ35-27	27	Для индивидуального жилищного строительства-2.1	400,02	Образование в соответствии со статьёй 11.4 Земельного кодекса Российской Федерации. Состоит из: из состава земельного участка с кадастровым номером 61:02:0600006:5811, площадью 14,0777 га; Категория земель: Земли населённых пунктов
417.	ЗУ35-28	28	Для индивидуального жилищного строительства-2.1	400,02	Образование в соответствии со статьёй 11.4 Земельного кодекса Российской Федерации. Состоит из: из состава земельного участка с кадастровым номером 61:02:0600006:5811, площадью 14,0777 га; Категория земель: Земли населённых пунктов
418.	ЗУ35-29	29	Для индивидуального жилищного строительства-2.1	416,18	Образование в соответствии со статьёй 11.4 Земельного кодекса Российской Федерации. Состоит из: из состава земельного участка с кадастровым номером 61:02:0600006:5811, площадью 14,0777 га; Категория земель: Земли населённых пунктов
419.	ЗУ35-30	30	Для индивидуального жилищного строительства-2.1	416,19	Образование в соответствии со статьёй 11.4 Земельного кодекса Российской Федерации. Состоит из: из состава земельного участка с кадастровым номером 61:02:0600006:5811, площадью 14,0777 га; Категория земель: Земли населённых пунктов

					населённых пунктов
<b>Всего:</b>				13364,33	
<b>Квартал 36</b>					
420.	ЗУ36-1	1	Для индивидуального жилищного строительства-2.1	944,21	Образование в соответствии со статьей 11.4 Земельного кодекса Российской Федерации. Состоит из: из состава земельного участка с кадастровым номером 61:02:0600006:5811, площадью 14,0777 га; Категория земель: Земли населённых пунктов
421.	ЗУ36-2	2	Для индивидуального жилищного строительства-2.1	635,85	Образование в соответствии со статьей 11.4 Земельного кодекса Российской Федерации. Состоит из: из состава земельного участка с кадастровым номером 61:02:0600006:5811, площадью 14,0777 га; Категория земель: Земли населённых пунктов
422.	ЗУ36-3	3	Для индивидуального жилищного строительства-2.1	635,85	Образование в соответствии со статьей 11.4 Земельного кодекса Российской Федерации. Состоит из: из состава земельного участка с кадастровым номером 61:02:0600006:5811, площадью 14,0777 га; Категория земель: Земли населённых пунктов
423.	ЗУ36-4	4	Для индивидуального жилищного строительства-2.1	635,85	Образование в соответствии со статьей 11.4 Земельного кодекса Российской Федерации. Состоит из: из состава земельного участка с кадастровым номером 61:02:0600006:5811, площадью 14,0777 га; Категория земель: Земли населённых пунктов
424.	ЗУ36-5	5	Для индивидуального жилищного строительства-2.1	635,85	Образование в соответствии со статьей 11.4 Земельного кодекса Российской Федерации. Состоит из: из состава земельного участка с кадастровым номером 61:02:0600006:5811, площадью 14,0777 га; Категория земель: Земли населённых пунктов

					населённых пунктов
425.	ЗУ36-6	6	Для индивидуального жилищного строительства-2.1	635,85	Образование в соответствии со статьей 11.4 Земельного кодекса Российской Федерации. Состоит из: из состава земельного участка с кадастровым номером 61:02:0600006:5811, площадью 14,0777 га; Категория земель: Земли населённых пунктов
426.	ЗУ36-7	7	Для индивидуального жилищного строительства-2.1	635,85	Образование в соответствии со статьей 11.4 Земельного кодекса Российской Федерации. Состоит из: из состава земельного участка с кадастровым номером 61:02:0600006:5811, площадью 14,0777 га; Категория земель: Земли населённых пунктов
427.	ЗУ36-8	8	Для индивидуального жилищного строительства-2.1	635,85	Образование в соответствии со статьей 11.4 Земельного кодекса Российской Федерации. Состоит из: из состава земельного участка с кадастровым номером 61:02:0600006:5811, площадью 14,0777 га; Категория земель: Земли населённых пунктов
428.	ЗУ36-9	9	Для индивидуального жилищного строительства-2.1	635,85	Образование в соответствии со статьей 11.4 Земельного кодекса Российской Федерации. Состоит из: из состава земельного участка с кадастровым номером 61:02:0600006:5811, площадью 14,0777 га; Категория земель: Земли населённых пунктов
429.	ЗУ36-10	10	Для индивидуального жилищного строительства-2.1	623,85	Образование в соответствии со статьей 11.4 Земельного кодекса Российской Федерации. Состоит из: из состава земельного участка с кадастровым номером 61:02:0600006:5811, площадью 14,0777 га; Категория земель: Земли населённых пунктов
<b>Всего:</b>				6654,86	

Квартал 37

430.	ЗУ37-1	1	Для индивидуального жилищного строительства-2.1	497,98	Образование в соответствии со статьей 11.4 Земельного кодекса Российской Федерации. Состоит из: из состава земельного участка с кадастровым номером 61:02:0600006:5811, площадью 14,0777 га; Категория земель: Земли населённых пунктов
431.	ЗУ37-2	2	Для индивидуального жилищного строительства-2.1	535,50	Образование в соответствии со статьей 11.4 Земельного кодекса Российской Федерации. Состоит из: из состава земельного участка с кадастровым номером 61:02:0600006:5811, площадью 14,0777 га; Категория земель: Земли населённых пунктов
432.	ЗУ37-3	3	Для индивидуального жилищного строительства-2.1	629,91	Образование в соответствии со статьей 11.4 Земельного кодекса Российской Федерации. Состоит из: из состава земельного участка с кадастровым номером 61:02:0600006:5811, площадью 14,0777 га; Категория земель: Земли населённых пунктов
433.	ЗУ37-4	4	Для индивидуального жилищного строительства-2.1	629,91	Образование в соответствии со статьей 11.4 Земельного кодекса Российской Федерации. Состоит из: из состава земельного участка с кадастровым номером 61:02:0600006:5811, площадью 14,0777 га; Категория земель: Земли населённых пунктов
434.	ЗУ37-5	5	Для индивидуального жилищного строительства-2.1	629,91	Образование в соответствии со статьей 11.4 Земельного кодекса Российской Федерации. Состоит из: из состава земельного участка с кадастровым номером 61:02:0600006:5811, площадью 14,0777 га; Категория земель: Земли населённых пунктов
435.	ЗУ37-6	6	Для индивидуального	629,91	Образование в соответствии со

			жилищного строительства-2.1		статьей 11.4 Земельного кодекса Российской Федерации. Состоит из: из состава земельного участка с кадастровым номером 61:02:0600006:5811, площадью 14,0777 га; Категория земель: Земли населённых пунктов
436.	ЗУ37-7	7	Для индивидуального жилищного строительства-2.1	629,91	Образование в соответствии со статьей 11.4 Земельного кодекса Российской Федерации. Состоит из: из состава земельного участка с кадастровым номером 61:02:0600006:5811, площадью 14,0777 га; Категория земель: Земли населённых пунктов
437.	ЗУ37-8	8	Для индивидуального жилищного строительства-2.1	629,91	Образование в соответствии со статьей 11.4 Земельного кодекса Российской Федерации. Состоит из: из состава земельного участка с кадастровым номером 61:02:0600006:5811, площадью 14,0777 га; Категория земель: Земли населённых пунктов
438.	ЗУ37-9	9	Для индивидуального жилищного строительства-2.1	629,91	Образование в соответствии со статьей 11.4 Земельного кодекса Российской Федерации. Состоит из: из состава земельного участка с кадастровым номером 61:02:0600006:5811, площадью 14,0777 га; Категория земель: Земли населённых пунктов
439.	ЗУ37-10	10	Для индивидуального жилищного строительства-2.1	629,91	Образование в соответствии со статьей 11.4 Земельного кодекса Российской Федерации. Состоит из: из состава земельного участка с кадастровым номером 61:02:0600006:5811, площадью 14,0777 га; Категория земель: Земли населённых пунктов
440.	ЗУ37-11	11	Для индивидуального жилищного строительства-2.1	629,91	Образование в соответствии со статьей 11.4 Земельного кодекса Российской Федерации.

					Состоит из: из состава земельного участка с кадастровым номером 61:02:0600006:5811, площадью 14,0777 га; Категория земель: Земли населённых пунктов
441.	ЗУ37-12	12	Для индивидуального жилищного строительства-2.1	619,92	Образование в соответствии со статьей 11.4 Земельного кодекса Российской Федерации. Состоит из: из состава земельного участка с кадастровым номером 61:02:0600006:5811, площадью 14,0777 га; Категория земель: Земли населённых пунктов
<b>Всего:</b>				7322,59	
Квартал 38					
442.	ЗУ38-1	1	Для индивидуального жилищного строительства-2.1	770,95	Образование в соответствии со статьей 11.4 Земельного кодекса Российской Федерации. Состоит из: из состава земельного участка с кадастровым номером 61:02:0600006:5811, площадью 14,0777 га; Категория земель: Земли населённых пунктов
443.	ЗУ38-2	2	Для индивидуального жилищного строительства-2.1	434,74	Образование в соответствии со статьей 11.4 Земельного кодекса Российской Федерации. Состоит из: из состава земельного участка с кадастровым номером 61:02:0600006:5811, площадью 14,0777 га; Категория земель: Земли населённых пунктов
444.	ЗУ38-3	3	Для индивидуального жилищного строительства-2.1	411,55	Образование в соответствии со статьей 11.4 Земельного кодекса Российской Федерации. Состоит из: из состава земельного участка с кадастровым номером 61:02:0600006:5811, площадью 14,0777 га; Категория земель: Земли населённых пунктов
445.	ЗУ38-4	4	Для индивидуального жилищного строительства-2.1	434,74	Образование в соответствии со статьей 11.4 Земельного кодекса Российской Федерации.

					Состоит из: из состава земельного участка с кадастровым номером 61:02:0600006:5811, площадью 14,0777 га; Категория земель: Земли населённых пунктов
446.	ЗУ38-5	5	Для индивидуального жилищного строительства-2.1	411,55	Образование в соответствии со статьей 11.4 Земельного кодекса Российской Федерации. Состоит из: из состава земельного участка с кадастровым номером 61:02:0600006:5811, площадью 14,0777 га; Категория земель: Земли населённых пунктов
447.	ЗУ38-6	6	Для индивидуального жилищного строительства-2.1	543,38	Образование в соответствии со статьей 11.4 Земельного кодекса Российской Федерации. Состоит из: из состава земельного участка с кадастровым номером 61:02:0600006:5811, площадью 14,0777 га; Категория земель: Земли населённых пунктов
448.	ЗУ38-7	7	Для индивидуального жилищного строительства-2.1	514,40	Образование в соответствии со статьей 11.4 Земельного кодекса Российской Федерации. Состоит из: из состава земельного участка с кадастровым номером 61:02:0600006:5811, площадью 14,0777 га; Категория земель: Земли населённых пунктов
449.	ЗУ38-8	8	Для индивидуального жилищного строительства-2.1	543,38	Образование в соответствии со статьей 11.4 Земельного кодекса Российской Федерации. Состоит из: из состава земельного участка с кадастровым номером 61:02:0600006:5811, площадью 14,0777 га; Категория земель: Земли населённых пунктов
450.	ЗУ38-9	9	Для индивидуального жилищного строительства-2.1	514,40	Образование в соответствии со статьей 11.4 Земельного кодекса Российской Федерации. Состоит из: из состава земельного участка с



					кадастровым номером 61:02:0600006:5811, площадью 14,0777 га; Категория земель: Земли населённых пунктов
451.	ЗУ38-10	10	Для индивидуального жилищного строительства- 2.1	656,59	Образование в соответствии со статьей 11.4 Земельного кодекса Российской Федерации. Состоит из: из состава земельного участка с кадастровым номером 61:02:0600006:5811, площадью 14,0777 га; Категория земель: Земли населённых пунктов
452.	ЗУ38-11	11	Для индивидуального жилищного строительства- 2.1	514,51	Образование в соответствии со статьей 11.4 Земельного кодекса Российской Федерации. Состоит из: из состава земельного участка с кадастровым номером 61:02:0600006:5811, площадью 14,0777 га; Категория земель: Земли населённых пунктов
453.	ЗУ38-12	12	Для индивидуального жилищного строительства- 2.1	480,22	Образование в соответствии со статьей 11.4 Земельного кодекса Российской Федерации. Состоит из: из состава земельного участка с кадастровым номером 61:02:0600006:5811, площадью 14,0777 га; Категория земель: Земли населённых пунктов
<b>Всего:</b>				6230,41	
<b>Квартал 39</b>					
454.	ЗУ39-1	1	Для индивидуального жилищного строительства- 2.1	454,56	Образование в соответствии со статьей 11.4 Земельного кодекса Российской Федерации. Состоит из: из состава земельного участка с кадастровым номером 61:02:0600006:5811, площадью 14,0777 га; Категория земель: Земли населённых пунктов
455.	ЗУ39-2	2	Для индивидуального жилищного строительства- 2.1	523,88	Образование в соответствии со статьей 11.4 Земельного кодекса Российской Федерации. Состоит из: из состава земельного участка с

					кадастровым номером 61:02:0600006:5811, площадью 14,0777 га; Категория земель: Земли населённых пунктов
456.	ЗУ39-3	3	Для индивидуального жилищного строительства- 2.1	429,97	Образование в соответствии со статьей 11.4 Земельного кодекса Российской Федерации. Состоит из: из состава земельного участка с кадастровым номером 61:02:0600006:5811, площадью 14,0777 га; Категория земель: Земли населённых пунктов
457.	ЗУ39-4	4	Для индивидуального жилищного строительства- 2.1	409,97	Образование в соответствии со статьей 11.4 Земельного кодекса Российской Федерации. Состоит из: из состава земельного участка с кадастровым номером 61:02:0600006:5811, площадью 14,0777 га; Категория земель: Земли населённых пунктов
458.	ЗУ39-5	5	Для индивидуального жилищного строительства- 2.1	429,97	Образование в соответствии со статьей 11.4 Земельного кодекса Российской Федерации. Состоит из: из состава земельного участка с кадастровым номером 61:02:0600006:5811, площадью 14,0777 га; Категория земель: Земли населённых пунктов
459.	ЗУ39-6	6	Для индивидуального жилищного строительства- 2.1	409,97	Образование в соответствии со статьей 11.4 Земельного кодекса Российской Федерации. Состоит из: из состава земельного участка с кадастровым номером 61:02:0600006:5811, площадью 14,0777 га; Категория земель: Земли населённых пунктов
460.	ЗУ39-7	7	Для индивидуального жилищного строительства- 2.1	428,95	Образование в соответствии со статьей 11.4 Земельного кодекса Российской Федерации. Состоит из: из состава земельного участка с кадастровым номером 61:02:0600006:5811, площадью

					14,0777 га; Категория земель: Земли населённых пунктов
461.	ЗУ39-8	8	Для индивидуального жилищного строительства-2.1	409,97	Образование в соответствии со статьёй 11.4 Земельного кодекса Российской Федерации. Состоит из: из состава земельного участка с кадастровым номером 61:02:0600006:5811, площадью 14,0777 га; Категория земель: Земли населённых пунктов
462.	ЗУ39-9	9	Для индивидуального жилищного строительства-2.1	536,51	Образование в соответствии со статьёй 11.4 Земельного кодекса Российской Федерации. Состоит из: из состава земельного участка с кадастровым номером 61:02:0600006:5811, площадью 14,0777 га; Категория земель: Земли населённых пунктов
<b>Всего:</b>				<b>4033,75</b>	
<b>Квартал 40</b>					
463.	ЗУ40-1	1	Для индивидуального жилищного строительства-2.1	517,68	Образование в соответствии со статьёй 11.4 Земельного кодекса Российской Федерации. Состоит из: из состава земельного участка с кадастровым номером 61:02:0600006:5811, площадью 14,0777 га; Категория земель: Земли населённых пунктов
464.	ЗУ40-2	2	Для индивидуального жилищного строительства-2.1	490,43	Образование в соответствии со статьёй 11.4 Земельного кодекса Российской Федерации. Состоит из: из состава земельного участка с кадастровым номером 61:02:0600006:5811, площадью 14,0777 га; Категория земель: Земли населённых пунктов
465.	ЗУ40-3	3	Для индивидуального жилищного строительства-2.1	785,87	Образование в соответствии со статьёй 11.4 Земельного кодекса Российской Федерации. Состоит из: из состава земельного участка с кадастровым номером 61:02:0600006:5811, площадью

					14,0777 га; Категория земель: Земли населённых пунктов
466.	ЗУ40-4	4	Для индивидуального жилищного строительства-2.1	408,77	Образование в соответствии со статьёй 11.4 Земельного кодекса Российской Федерации. Состоит из: из состава земельного участка с кадастровым номером 61:02:0600006:5811, площадью 14,0777 га; Категория земель: Земли населённых пунктов
467.	ЗУ40-5	5	Для индивидуального жилищного строительства-2.1	408,96	Образование в соответствии со статьёй 11.4 Земельного кодекса Российской Федерации. Состоит из: из состава земельного участка с кадастровым номером 61:02:0600006:5811, площадью 14,0777 га; Категория земель: Земли населённых пунктов
<b>Всего:</b>				2611,71	
Квартал 41					
468.	ЗУ41-1	1	Для индивидуального жилищного строительства-2.1	557,17	Образование в соответствии со статьёй 11.4 Земельного кодекса Российской Федерации. Состоит из: из состава земельного участка с кадастровым номером 61:02:0600006:5811, площадью 14,0777 га; Категория земель: Земли населённых пунктов
469.	ЗУ41-2	2	Для индивидуального жилищного строительства-2.1	557,17	Образование в соответствии со статьёй 11.4 Земельного кодекса Российской Федерации. Состоит из: из состава земельного участка с кадастровым номером 61:02:0600006:5811, площадью 14,0777 га; Категория земель: Земли населённых пунктов
470.	ЗУ41-3	3	Для индивидуального жилищного строительства-2.1	557,17	Образование в соответствии со статьёй 11.4 Земельного кодекса Российской Федерации. Состоит из: из состава земельного участка с кадастровым номером 61:02:0600006:5811, площадью

					14,0777 га; Категория земель: Земли населённых пунктов
471.	ЗУ41-4	4	Для индивидуального жилищного строительства-2.1	557,17	Образование в соответствии со статьёй 11.4 Земельного кодекса Российской Федерации. Состоит из: из состава земельного участка с кадастровым номером 61:02:0600006:5811, площадью 14,0777 га; Категория земель: Земли населённых пунктов
472.	ЗУ41-5	5	Для индивидуального жилищного строительства-2.1	557,17	Образование в соответствии со статьёй 11.4 Земельного кодекса Российской Федерации. Состоит из: из состава земельного участка с кадастровым номером 61:02:0600006:5811, площадью 14,0777 га; Категория земель: Земли населённых пунктов
473.	ЗУ41-6	6	Для индивидуального жилищного строительства-2.1	557,17	Образование в соответствии со статьёй 11.4 Земельного кодекса Российской Федерации. Состоит из: из состава земельного участка с кадастровым номером 61:02:0600006:5811, площадью 14,0777 га; Категория земель: Земли населённых пунктов
474.	ЗУ41-7	7	Для индивидуального жилищного строительства-2.1	557,17	Образование в соответствии со статьёй 11.4 Земельного кодекса Российской Федерации. Состоит из: из состава земельного участка с кадастровым номером 61:02:0600006:5811, площадью 14,0777 га; Категория земель: Земли населённых пунктов
<b>Всего:</b>				3900,19	
Квартал 42					
475.	ЗУ42-1	1	Для индивидуального жилищного строительства-2.1	557,17	Образование в соответствии со статьёй 11.4 Земельного кодекса Российской Федерации. Состоит из: из состава земельного участка с кадастровым номером 61:02:0600006:5811, площадью

					14,0777 га; Категория земель: Земли населённых пунктов
476.	ЗУ42-2	2	Для индивидуального жилищного строительства-2.1	557,17	Образование в соответствии со статьей 11.4 Земельного кодекса Российской Федерации. Состоит из: из состава земельного участка с кадастровым номером 61:02:0600006:5811, площадью 14,0777 га; Категория земель: Земли населённых пунктов
477.	ЗУ42-3	3	Для индивидуального жилищного строительства-2.1	557,17	Образование в соответствии со статьей 11.4 Земельного кодекса Российской Федерации. Состоит из: из состава земельного участка с кадастровым номером 61:02:0600006:5811, площадью 14,0777 га; Категория земель: Земли населённых пунктов
478.	ЗУ42-4	4	Для индивидуального жилищного строительства-2.1	557,17	Образование в соответствии со статьей 11.4 Земельного кодекса Российской Федерации. Состоит из: из состава земельного участка с кадастровым номером 61:02:0600006:5811, площадью 14,0777 га; Категория земель: Земли населённых пунктов
479.	ЗУ42-5	5	Для индивидуального жилищного строительства-2.1	557,17	Образование в соответствии со статьей 11.4 Земельного кодекса Российской Федерации. Состоит из: из состава земельного участка с кадастровым номером 61:02:0600006:5811, площадью 14,0777 га; Категория земель: Земли населённых пунктов
480.	ЗУ42-6	6	Для индивидуального жилищного строительства-2.1	557,17	Образование в соответствии со статьей 11.4 Земельного кодекса Российской Федерации. Состоит из: из состава земельного участка с кадастровым номером 61:02:0600006:5811, площадью 14,0777 га; Категория земель: Земли населённых пунктов

					населённых пунктов
481.	ЗУ42-7	7	Для индивидуального жилищного строительства-2.1	557,17	Образование в соответствии со статьей 11.4 Земельного кодекса Российской Федерации. Состоит из: из состава земельного участка с кадастровым номером 61:02:0600006:5811, площадью 14,0777 га; Категория земель: Земли населённых пунктов
<b>Всего:</b>				3900,19	
Квартал 43					
482.	ЗУ43-1	1	Для индивидуального жилищного строительства-2.1	577.82	Образование в соответствии со статьей 11.4 Земельного кодекса Российской Федерации. Состоит из: из состава земельного участка с кадастровым номером 61:02:0600006:5811, площадью 14,0777 га; Категория земель: Земли населённых пунктов
483.	ЗУ43-2	2	Для индивидуального жилищного строительства-2.1	477.24	Образование в соответствии со статьей 11.4 Земельного кодекса Российской Федерации. Состоит из: из состава земельного участка с кадастровым номером 61:02:0600006:5811, площадью 14,0777 га; Категория земель: Земли населённых пунктов
484.	ЗУ43-3	3	Для индивидуального жилищного строительства-2.1	407.21	Образование в соответствии со статьей 11.4 Земельного кодекса Российской Федерации. Состоит из: из состава земельного участка с кадастровым номером 61:02:0600006:5811, площадью 14,0777 га; Категория земель: Земли населённых пунктов
485.	ЗУ43-4	4	Для индивидуального жилищного строительства-2.1	404.61	Образование в соответствии со статьей 11.4 Земельного кодекса Российской Федерации. Состоит из: из состава земельного участка с кадастровым номером 61:02:0600006:5811, площадью 14,0777 га; Категория земель: Земли населённых пунктов

					населённых пунктов
486.	ЗУ43-5	5	Для индивидуального жилищного строительства-2.1	404,49	Образование в соответствии со статьей 11.4 Земельного кодекса Российской Федерации. Состоит из: из состава земельного участка с кадастровым номером 61:02:0600006:5811, площадью 14,0777 га; Категория земель: Земли населённых пунктов
487.	ЗУ43-6	6	Для индивидуального жилищного строительства-2.1	404.28	Образование в соответствии со статьей 11.4 Земельного кодекса Российской Федерации. Состоит из: из состава земельного участка с кадастровым номером 61:02:0600006:5811, площадью 14,0777 га; Категория земель: Земли населённых пунктов
488.	ЗУ43-7	7	Для индивидуального жилищного строительства-2.1	404.11	Образование в соответствии со статьей 11.4 Земельного кодекса Российской Федерации. Состоит из: из состава земельного участка с кадастровым номером 61:02:0600006:5811, площадью 14,0777 га; Категория земель: Земли населённых пунктов
489.	ЗУ43-8	8	Для индивидуального жилищного строительства-2.1	403,95	Образование в соответствии со статьей 11.4 Земельного кодекса Российской Федерации. Состоит из: из состава земельного участка с кадастровым номером 61:02:0600006:5811, площадью 14,0777 га; Категория земель: Земли населённых пунктов
490.	ЗУ43-9	9	Для индивидуального жилищного строительства-2.1	403,78	Образование в соответствии со статьей 11.4 Земельного кодекса Российской Федерации. Состоит из: из состава земельного участка с кадастровым номером 61:02:0600006:5811, площадью 14,0777 га; Категория земель: Земли населённых пунктов
491.	ЗУ43-10	10	Для индивидуального	469,87	Образование в соответствии со



			жилищного строительства-2.1		статьей 11.4 Земельного кодекса Российской Федерации. Состоит из: из состава земельного участка с кадастровым номером 61:02:0600006:5811, площадью 14,0777 га; Категория земель: Земли населённых пунктов
492.	ЗУ43-11	11	Для индивидуального жилищного строительства-2.1	617,10	Образование в соответствии со статьей 11.4 Земельного кодекса Российской Федерации. Состоит из: из состава земельного участка с кадастровым номером 61:02:0600006:5811, площадью 14,0777 га; Категория земель: Земли населённых пунктов
<b>Всего:</b>				<b>4974,46</b>	
Квартал 44					
493.	ЗУ44-1	1	Для индивидуального жилищного строительства-2.1	512,18	Образование в соответствии со статьей 11.4 Земельного кодекса Российской Федерации. Состоит из: из состава земельного участка с кадастровым номером 61:02:0600006:5811, площадью 14,0777 га; Категория земель: Земли населённых пунктов
494.	ЗУ44-2	2	Для индивидуального жилищного строительства-2.1	509,42	Образование в соответствии со статьей 11.4 Земельного кодекса Российской Федерации. Состоит из: из состава земельного участка с кадастровым номером 61:02:0600006:5811, площадью 14,0777 га; Категория земель: Земли населённых пунктов
495.	ЗУ44-3	3	Для индивидуального жилищного строительства-2.1	506,66	Образование в соответствии со статьей 11.4 Земельного кодекса Российской Федерации. Состоит из: из состава земельного участка с кадастровым номером 61:02:0600006:5811, площадью 14,0777 га; Категория земель: Земли населённых пунктов
496.	ЗУ44-4	4	Для индивидуального	796,93	Образование в соответствии со

			жилищного строительства-2.1		статьей 11.4 Земельного кодекса Российской Федерации. Состоит из: из состава земельного участка с кадастровым номером 61:02:0600006:5811, площадью 14,0777 га; Категория земель: Земли населённых пунктов
497.	ЗУ44-5	5	Для индивидуального жилищного строительства-2.1	1350,55	Образование в соответствии со статьей 11.4 Земельного кодекса Российской Федерации. Состоит из: из состава земельного участка с кадастровым номером 61:02:0600006:5811, площадью 14,0777 га; Категория земель: Земли населённых пунктов
498.	ЗУ44-6	6	Для индивидуального жилищного строительства-2.1	875,22	Образование в соответствии со статьей 11.4 Земельного кодекса Российской Федерации. Состоит из: из состава земельного участка с кадастровым номером 61:02:0600006:5811, площадью 14,0777 га; Категория земель: Земли населённых пунктов
499.	ЗУ44-7	7	Для индивидуального жилищного строительства-2.1	1158,22	Образование в соответствии со статьей 11.4 Земельного кодекса Российской Федерации. Состоит из: из состава земельного участка с кадастровым номером 61:02:0600006:5811, площадью 14,0777 га; Категория земель: Земли населённых пунктов
500.	ЗУ44-8	8	Для индивидуального жилищного строительства-2.1	412,31	Образование в соответствии со статьей 11.4 Земельного кодекса Российской Федерации. Состоит из: из состава земельного участка с кадастровым номером 61:02:0600006:5811, площадью 14,0777 га; Категория земель: Земли населённых пунктов
501.	ЗУ44-9	9	Для индивидуального жилищного строительства-2.1	515,61	Образование в соответствии со статьей 11.4 Земельного кодекса Российской Федерации.

					Состоит из: из состава земельного участка с кадастровым номером 61:02:0600006:5811, площадью 14,0777 га; Категория земель: Земли населённых пунктов
502.	ЗУ44-10	10	Для индивидуального жилищного строительства-2.1	1315,39	Образование в соответствии со статьей 11.4 Земельного кодекса Российской Федерации. Состоит из: из состава земельного участка с кадастровым номером 61:02:0600006:5811, площадью 14,0777 га; Категория земель: Земли населённых пунктов
503.	ЗУ44-11	11	Для индивидуального жилищного строительства-2.1	939,66	Образование в соответствии со статьей 11.4 Земельного кодекса Российской Федерации. Состоит из: из состава земельного участка с кадастровым номером 61:02:0600006:5811, площадью 14,0777 га; Категория земель: Земли населённых пунктов
504.	ЗУ44-12	12	Для индивидуального жилищного строительства-2.1	1022,89	Образование в соответствии со статьей 11.4 Земельного кодекса Российской Федерации. Состоит из: из состава земельного участка с кадастровым номером 61:02:0600006:5811, площадью 14,0777 га; Категория земель: Земли населённых пунктов
<b>Всего:</b>				9915,04	
Квартал 45					
505.	ЗУ45-1	1	Для индивидуального жилищного строительства-2.1	436,89	Образование в соответствии со статьей 11.4 Земельного кодекса Российской Федерации. Состоит из: из состава земельного участка с кадастровым номером 61:02:0600006:1576, площадью 3,4276 га; Категория земель: Земли населённых пунктов
506.	ЗУ45-2	2	Для индивидуального жилищного строительства-2.1	403,24	Образование в соответствии со статьей 11.4 Земельного кодекса Российской Федерации.

					Состоит из: из состава земельного участка с кадастровым номером 61:02:0600006:1576, площадью 3,4276 га; Категория земель: Земли населённых пунктов
507.	ЗУ45-3	3	Для индивидуального жилищного строительства- 2.1	403,38	Образование в соответствии со статьей 11.4 Земельного кодекса Российской Федерации. Состоит из: из состава земельного участка с кадастровым номером 61:02:0600006:1576, площадью 3,4276 га; Категория земель: Земли населённых пунктов
508.	ЗУ45-4	4	Для индивидуального жилищного строительства- 2.1	403,50	Образование в соответствии со статьей 11.4 Земельного кодекса Российской Федерации. Состоит из: из состава земельного участка с кадастровым номером 61:02:0600006:1576, площадью 3,4276 га; Категория земель: Земли населённых пунктов
509.	ЗУ45-5	5	Для индивидуального жилищного строительства- 2.1	403,61	Образование в соответствии со статьей 11.4 Земельного кодекса Российской Федерации. Состоит из: из состава земельного участка с кадастровым номером 61:02:0600006:1576, площадью 3,4276 га; Категория земель: Земли населённых пунктов
510.	ЗУ45-6	6	Для индивидуального жилищного строительства- 2.1	403,73	Образование в соответствии со статьей 11.4 Земельного кодекса Российской Федерации. Состоит из: из состава земельного участка с кадастровым номером 61:02:0600006:1576, площадью 3,4276 га; Категория земель: Земли населённых пунктов
511.	ЗУ45-7	7	Для индивидуального жилищного строительства- 2.1	403,85	Образование в соответствии со статьей 11.4 Земельного кодекса Российской Федерации. Состоит из: из состава земельного участка

					с кадастровым номером 61:02:0600006:1576, площадью 3,4276 га; Категория земель: Земли населённых пунктов
512.	ЗУ45-8	8	Для индивидуального жилищного строительства-2.1	401,97	Образование в соответствии со статьёй 11.4 Земельного кодекса Российской Федерации. Состоит из: из состава земельного участка с кадастровым номером 61:02:0600006:1576, площадью 3,4276 га; Категория земель: Земли населённых пунктов
513.	ЗУ45-9	9	Для индивидуального жилищного строительства-2.1	400,11	Образование в соответствии со статьёй 11.4 Земельного кодекса Российской Федерации. Состоит из: из состава земельного участка с кадастровым номером 61:02:0600006:1576, площадью 3,4276 га; Категория земель: Земли населённых пунктов
514.	ЗУ45-10	10	Для индивидуального жилищного строительства-2.1	493,90	Образование в соответствии со статьёй 11.4 Земельного кодекса Российской Федерации. Состоит из: из состава земельного участка с кадастровым номером 61:02:0600006:1576, площадью 3,4276 га; Категория земель: Земли населённых пунктов
515.	ЗУ45-11	11	Для индивидуального жилищного строительства-2.1	400,43	Образование в соответствии со статьёй 11.4 Земельного кодекса Российской Федерации. Состоит из: из состава земельного участка с кадастровым номером 61:02:0600006:1576, площадью 3,4276 га; Категория земель: Земли населённых пунктов
516.	ЗУ45-12	12	Для индивидуального жилищного строительства-2.1	400,55	Образование в соответствии со статьёй 11.4 Земельного кодекса Российской Федерации. Состоит из: из состава земельного участка с кадастровым номером 61:02:0600006:1576,

					площадью 3,4276 га; Категория земель: Земли населённых пунктов
517.	ЗУ45-13	13	Для индивидуального жилищного строительства-2.1	494,43	Образование в соответствии со статьёй 11.4 Земельного кодекса Российской Федерации. Состоит из: из состава земельного участка с кадастровым номером 61:02:0600006:1576, площадью 3,4276 га; Категория земель: Земли населённых пунктов
518.	ЗУ45-14	14	Для индивидуального жилищного строительства-2.1	400,81	Образование в соответствии со статьёй 11.4 Земельного кодекса Российской Федерации. Состоит из: из состава земельного участка с кадастровым номером 61:02:0600006:1576, площадью 3,4276 га; Категория земель: Земли населённых пунктов
519.	ЗУ45-15	15	Для индивидуального жилищного строительства-2.1	400,93	Образование в соответствии со статьёй 11.4 Земельного кодекса Российской Федерации. Состоит из: из состава земельного участка с кадастровым номером 61:02:0600006:1576, площадью 3,4276 га; Категория земель: Земли населённых пунктов
520.	ЗУ45-16	16	Для индивидуального жилищного строительства-2.1	495,94	Образование в соответствии со статьёй 11.4 Земельного кодекса Российской Федерации. Состоит из: из состава земельного участка с кадастровым номером 61:02:0600006:1576, площадью 3,4276 га; Категория земель: Земли населённых пунктов
<b>Всего:</b>				<b>6747,27</b>	
Квартал 46					
521.	ЗУ46-1	1	Для индивидуального жилищного строительства-2.1	401,24	Образование в соответствии со статьёй 11.4 Земельного кодекса Российской Федерации. Состоит из: из состава земельного участка с кадастровым номером 61:02:0600006:1576,

					площадью 3,4276 га; Категория земель: Земли населённых пунктов
522.	ЗУ46-2	2	Для индивидуального жилищного строительства-2.1	401,35	Образование в соответствии со статьёй 11.4 Земельного кодекса Российской Федерации. Состоит из: из состава земельного участка с кадастровым номером 61:02:0600006:1576, площадью 3,4276 га; Категория земель: Земли населённых пунктов
523.	ЗУ46-3	3	Для индивидуального жилищного строительства-2.1	401,47	Образование в соответствии со статьёй 11.4 Земельного кодекса Российской Федерации. Состоит из: из состава земельного участка с кадастровым номером 61:02:0600006:1576, площадью 3,4276 га; Категория земель: Земли населённых пунктов
524.	ЗУ46-4	4	Для индивидуального жилищного строительства-2.1	401,59	Образование в соответствии со статьёй 11.4 Земельного кодекса Российской Федерации. Состоит из: из состава земельного участка с кадастровым номером 61:02:0600006:1576, площадью 3,4276 га; Категория земель: Земли населённых пунктов
525.	ЗУ46-5	5	Для индивидуального жилищного строительства-2.1	401,73	Образование в соответствии со статьёй 11.4 Земельного кодекса Российской Федерации. Состоит из: из состава земельного участка с кадастровым номером 61:02:0600006:1576, площадью 3,4276 га; Категория земель: Земли населённых пунктов
526.	ЗУ46-6	6	Для индивидуального жилищного строительства-2.1	400,64	Образование в соответствии со статьёй 11.4 Земельного кодекса Российской Федерации. Состоит из: из состава земельного участка с кадастровым номером 61:02:0600006:1576, площадью 3,4276 га; Категория земель: Земли населённых пунктов

					населённых пунктов
527.	ЗУ46-7	7	Для индивидуального жилищного строительства-2.1	617,44	Образование в соответствии со статьей 11.4 Земельного кодекса Российской Федерации. Состоит из: из состава земельного участка с кадастровым номером 61:02:0600006:1576, площадью 3,4276 га; Категория земель: Земли населённых пунктов
528.	ЗУ46-8	8	Для индивидуального жилищного строительства-2.1	400,06	Образование в соответствии со статьей 11.4 Земельного кодекса Российской Федерации. Состоит из: из состава земельного участка с кадастровым номером 61:02:0600006:1576, площадью 3,4276 га; Категория земель: Земли населённых пунктов
529.	ЗУ46-9	9	Для индивидуального жилищного строительства-2.1	400,08	Образование в соответствии со статьей 11.4 Земельного кодекса Российской Федерации. Состоит из: из состава земельного участка с кадастровым номером 61:02:0600006:1582, площадью 3,4273 га; 61:02:0600006:1576, площадью 3,4276 га; Категория земель: Земли населённых пунктов
530.	ЗУ46-10	10	Для индивидуального жилищного строительства-2.1	500,09	Образование в соответствии со статьей 11.4 Земельного кодекса Российской Федерации. Состоит из: из состава земельного участка с кадастровым номером 61:02:0600006:1582, площадью 3,4273 га; Категория земель: Земли населённых пунктов
531.	ЗУ46-11	11	Для индивидуального жилищного строительства-2.1	400,04	Образование в соответствии со статьей 11.4 Земельного кодекса Российской Федерации. Состоит из: из состава земельного участка с кадастровым номером 61:02:0600006:1582, площадью 3,4273 га; Категория земель: Земли населённых пунктов



					населённых пунктов
532.	ЗУ46-12	12	Для индивидуального жилищного строительства-2.1	400,02	Образование в соответствии со статьей 11.4 Земельного кодекса Российской Федерации. Состоит из: из состава земельного участка с кадастровым номером 61:02:0600006:1574, площадью 3,4277 га; 61:02:0600006:1582, площадью 3,4273 га; Категория земель: Земли населённых пунктов
533.	ЗУ46-13	13	Для индивидуального жилищного строительства-2.1	494,48	Образование в соответствии со статьей 11.4 Земельного кодекса Российской Федерации. Состоит из: из состава земельного участка с кадастровым номером 61:02:0600006:1574, площадью 3,4277 га; Категория земель: Земли населённых пунктов
534.	ЗУ46-14	14	Для индивидуального жилищного строительства-2.1	404,28	Образование в соответствии со статьей 11.4 Земельного кодекса Российской Федерации. Состоит из: из состава земельного участка с кадастровым номером 61:02:0600006:1578, площадью 3,4273 га; 61:02:0600006:1574, площадью 3,4277 га; Категория земель: Земли населённых пунктов
535.	ЗУ46-15	15	Для индивидуального жилищного строительства-2.1	401,20	Образование в соответствии со статьей 11.4 Земельного кодекса Российской Федерации. Состоит из: из состава земельного участка с кадастровым номером 61:02:0600006:1578, площадью 3,4273 га; Категория земель: Земли населённых пунктов
536.	ЗУ46-16	16	Для индивидуального жилищного строительства-2.1	500,01	Образование в соответствии со статьей 11.4 Земельного кодекса Российской Федерации. Состоит из: из состава земельного участка с кадастровым номером 61:02:0600006:1578,

					площадью 3,4273 га; Категория земель: Земли населённых пунктов
<b>Всего:</b>				<b>6925,72</b>	
Квартал 47					
537.	ЗУ47-1	1	Для индивидуального жилищного строительства-2.1	440,71	Образование в соответствии со статьей 11.4 Земельного кодекса Российской Федерации. Состоит из: из состава земельного участка с кадастровым номером 61:02:0600006:1587, площадью 3,4275 га; 61:02:0600006:1578, площадью 3,4273 га; Категория земель: Земли населённых пунктов
538.	ЗУ47-2	2	Для индивидуального жилищного строительства-2.1	487,80	Образование в соответствии со статьей 11.4 Земельного кодекса Российской Федерации. Состоит из: из состава земельного участка с кадастровым номером 61:02:0600006:1587, площадью 3,4275 га; Категория земель: Земли населённых пунктов
539.	ЗУ47-3	3	Для индивидуального жилищного строительства-2.1	535,55	Образование в соответствии со статьей 11.4 Земельного кодекса Российской Федерации. Состоит из: из состава земельного участка с кадастровым номером 61:02:0600006:1587, площадью 3,4275 га; 61:02:0600006:1579, площадью 3,4293 га; Категория земель: Земли населённых пунктов
540.	ЗУ47-4	4	Для индивидуального жилищного строительства-2.1	407,68	Образование в соответствии со статьей 11.4 Земельного кодекса Российской Федерации. Состоит из: из состава земельного участка с кадастровым номером 61:02:0600006:1587, площадью 3,4275 га; 61:02:0600006:1579, площадью 3,4293 га; Категория земель: Земли населённых пунктов
541.	ЗУ47-5	5	Для индивидуального	400,02	Образование в соответствии со

			жилищного строительства-2.1		статьей 11.4 Земельного кодекса Российской Федерации. Состоит из: из состава земельного участка с кадастровым номером 61:02:0600006:1579, площадью 3,4293 га; Категория земель: Земли населённых пунктов
542.	ЗУ47-6	6	Для индивидуального жилищного строительства-2.1	400,02	Образование в соответствии со статьей 11.4 Земельного кодекса Российской Федерации. Состоит из: из состава земельного участка с кадастровым номером 61:02:0600006:1579, площадью 3,4293 га; Категория земель: Земли населённых пунктов
543.	ЗУ47-7	7	Для индивидуального жилищного строительства-2.1	500,02	Образование в соответствии со статьей 11.4 Земельного кодекса Российской Федерации. Состоит из: из состава земельного участка с кадастровым номером 61:02:0600006:1586, площадью 3,4275 га; 61:02:0600006:1579, площадью 3,4320 га; Категория земель: Земли населённых пунктов
544.	ЗУ47-8	8	Для индивидуального жилищного строительства-2.1	741,31	Образование в соответствии со статьей 11.4 Земельного кодекса Российской Федерации. Состоит из: из состава земельного участка с кадастровым номером 61:02:0600006:1586, площадью 3,4275 га; Категория земель: Земли населённых пунктов
<b>Всего:</b>				3913,11	
<b>Квартал 48</b>					
545.	ЗУ48-1	1	Для индивидуального жилищного строительства-2.1	406,98	Образование в соответствии со статьей 11.4 Земельного кодекса Российской Федерации. Состоит из: из состава земельного участка с кадастровым номером 61:02:0600006:1580, площадью 6,8548 га; Категория земель: Земли

					населённых пунктов
546.	ЗУ48-2	2	Для индивидуального жилищного строительства- 2.1	694,05	Образование в соответствии со статьей 11.4 Земельного кодекса Российской Федерации. Состоит из: из состава земельного участка с кадастровым номером 61:02:0600006:1580, площадью 6,8548 га; Категория земель: Земли населённых пунктов
547.	ЗУ48-3	3	Для индивидуального жилищного строительства- 2.1	400,02	Образование в соответствии со статьей 11.4 Земельного кодекса Российской Федерации. Состоит из: из состава земельного участка с кадастровым номером 61:02:0600006:1580, площадью 6,8548 га; Категория земель: Земли населённых пунктов
548.	ЗУ48-4	4	Для индивидуального жилищного строительства- 2.1	606,88	Образование в соответствии со статьей 11.4 Земельного кодекса Российской Федерации. Состоит из: из состава земельного участка с кадастровым номером 61:02:0600006:1580, площадью 6,8548 га; Категория земель: Земли населённых пунктов
<b>Всего:</b>				2107,93	
<b>Квартал 49</b>					
549.	ЗУ49-1	1	Для индивидуального жилищного строительства- 2.1	433,75	Образование в соответствии со статьей 11.4 Земельного кодекса Российской Федерации. Состоит из: из состава земельного участка с кадастровым номером 61:02:0600006:1580, площадью 6,8548 га; Категория земель: Земли населённых пунктов
550.	ЗУ49-2	2	Для индивидуального жилищного строительства- 2.1	406,40	Образование в соответствии со статьей 11.4 Земельного кодекса Российской Федерации. Состоит из: из состава земельного участка с кадастровым номером 61:02:0600006:1580, площадью 6,8548 га; Категория земель: Земли

					населённых пунктов
551.	ЗУ49-3	3	Для индивидуального жилищного строительства-2.1	406,31	Образование в соответствии со статьей 11.4 Земельного кодекса Российской Федерации. Состоит из: из состава земельного участка с кадастровым номером 61:02:0600006:1580, площадью 6,8548 га; Категория земель: Земли населённых пунктов
552.	ЗУ49-4	4	Для индивидуального жилищного строительства-2.1	406,21	Образование в соответствии со статьей 11.4 Земельного кодекса Российской Федерации. Состоит из: из состава земельного участка с кадастровым номером 61:02:0600006:1580, площадью 6,8548 га; Категория земель: Земли населённых пунктов
553.	ЗУ49-5	5	Для индивидуального жилищного строительства-2.1	406,11	Образование в соответствии со статьей 11.4 Земельного кодекса Российской Федерации. Состоит из: из состава земельного участка с кадастровым номером 61:02:0600006:1580, площадью 6,8548 га; Категория земель: Земли населённых пунктов
554.	ЗУ49-6	6	Для индивидуального жилищного строительства-2.1	406,02	Образование в соответствии со статьей 11.4 Земельного кодекса Российской Федерации. Состоит из: из состава земельного участка с кадастровым номером 61:02:0600006:1580, площадью 6,8548 га; Категория земель: Земли населённых пунктов
555.	ЗУ49-7	7	Для индивидуального жилищного строительства-2.1	405,92	Образование в соответствии со статьей 11.4 Земельного кодекса Российской Федерации. Состоит из: из состава земельного участка с кадастровым номером 61:02:0600006:1580, площадью 6,8548 га; Категория земель: Земли населённых пунктов
556.	ЗУ49-8	8	Для индивидуального	507,27	Образование в соответствии со

			жилищного строительства-2.1		статьей 11.4 Земельного кодекса Российской Федерации. Состоит из: из состава земельного участка с кадастровым номером 61:02:0600006:1580, площадью 6,8548 га; Категория земель: Земли населённых пунктов
557.	ЗУ49-9	9	Для индивидуального жилищного строительства-2.1	405,71	Образование в соответствии со статьей 11.4 Земельного кодекса Российской Федерации. Состоит из: из состава земельного участка с кадастровым номером 61:02:0600006:1580, площадью 6,8548 га; Категория земель: Земли населённых пунктов
558.	ЗУ49-10	10	Для индивидуального жилищного строительства-2.1	405,61	Образование в соответствии со статьей 11.4 Земельного кодекса Российской Федерации. Состоит из: из состава земельного участка с кадастровым номером 61:02:0600006:1580, площадью 6,8548 га; Категория земель: Земли населённых пунктов
559.	ЗУ49-11	11	Для индивидуального жилищного строительства-2.1	506,88	Образование в соответствии со статьей 11.4 Земельного кодекса Российской Федерации. Состоит из: из состава земельного участка с кадастровым номером 61:02:0600006:1580, площадью 6,8548 га; Категория земель: Земли населённых пунктов
560.	ЗУ49-12	12	Для индивидуального жилищного строительства-2.1	405,40	Образование в соответствии со статьей 11.4 Земельного кодекса Российской Федерации. Состоит из: из состава земельного участка с кадастровым номером 61:02:0600006:1580, площадью 6,8548 га; Категория земель: Земли населённых пунктов
561.	ЗУ49-13	13	Для индивидуального жилищного строительства-2.1	405,31	Образование в соответствии со статьей 11.4 Земельного кодекса Российской Федерации.

					Состоит из: из состава земельного участка с кадастровым номером 61:02:0600006:1580, площадью 6,8548 га; Категория земель: Земли населённых пунктов
562.	ЗУ49-14	14	Для индивидуального жилищного строительства- 2.1	506,50	Образование в соответствии со статьей 11.4 Земельного кодекса Российской Федерации. Состоит из: из состава земельного участка с кадастровым номером 61:02:0600006:1580, площадью 6,8548 га; Категория земель: Земли населённых пунктов
563.	ЗУ49-15	15	Для индивидуального жилищного строительства- 2.1	405,09	Образование в соответствии со статьей 11.4 Земельного кодекса Российской Федерации. Состоит из: из состава земельного участка с кадастровым номером 61:02:0600006:1580, площадью 6,8548 га; Категория земель: Земли населённых пунктов
564.	ЗУ49-16	16	Для индивидуального жилищного строительства- 2.1	405,00	Образование в соответствии со статьей 11.4 Земельного кодекса Российской Федерации. Состоит из: из состава земельного участка с кадастровым номером 61:02:0600006:1580, площадью 6,8548 га; Категория земель: Земли населённых пунктов
<b>Всего:</b>				6823,49	
Квартал 50					
565.	ЗУ50-1	1	Для индивидуального жилищного строительства- 2.1	414,19	Образование в соответствии со статьей 11.4 Земельного кодекса Российской Федерации. Состоит из: из состава земельного участка с кадастровым номером 61:02:0600006:1580, площадью 6,8548 га; Категория земель: Земли населённых пунктов
566.	ЗУ50-2	2	Для индивидуального жилищного строительства- 2.1	425,89	Образование в соответствии со статьей 11.4 Земельного кодекса Российской Федерации.

					Состоит из: из состава земельного участка с кадастровым номером 61:02:0600006:1580, площадью 6,8548 га; Категория земель: Земли населённых пунктов
567.	ЗУ50-3	3	Для индивидуального жилищного строительства- 2.1	616,40	Образование в соответствии со статьей 11.4 Земельного кодекса Российской Федерации. Состоит из: из состава земельного участка с кадастровым номером 61:02:0600006:1580, площадью 6,8548 га; Категория земель: Земли населённых пунктов
568.	ЗУ50-4	4	Для индивидуального жилищного строительства- 2.1	400,02	Образование в соответствии со статьей 11.4 Земельного кодекса Российской Федерации. Состоит из: из состава земельного участка с кадастровым номером 61:02:0600006:1580, площадью 6,8548 га; Категория земель: Земли населённых пунктов
569.	ЗУ50-5	5	Для индивидуального жилищного строительства- 2.1	400,02	Образование в соответствии со статьей 11.4 Земельного кодекса Российской Федерации. Состоит из: из состава земельного участка с кадастровым номером 61:02:0600006:1580, площадью 6,8548 га; Категория земель: Земли населённых пунктов
570.	ЗУ50-6	6	Для индивидуального жилищного строительства- 2.1	400,02	Образование в соответствии со статьей 11.4 Земельного кодекса Российской Федерации. Состоит из: из состава земельного участка с кадастровым номером 61:02:0600006:1580, площадью 6,8548 га; Категория земель: Земли населённых пунктов
571.	ЗУ50-7	7	Для индивидуального жилищного строительства- 2.1	500,02	Образование в соответствии со статьей 11.4 Земельного кодекса Российской Федерации. Состоит из: из состава земельного участка



					с кадастровым номером 61:02:0600006:1580, площадью 6,8548 га; Категория земель: Земли населённых пунктов
572.	ЗУ50-8	8	Для индивидуального жилищного строительства-2.1	629,28	Образование в соответствии со статьей 11.4 Земельного кодекса Российской Федерации. Состоит из: из состава земельного участка с кадастровым номером 61:02:0600006:1581, площадью 3,4274 га; 61:02:0600006:1580, площадью 6,8548 га; Категория земель: Земли населённых пунктов
<b>Всего:</b>				3785,84	
<b>Всего (зоны жилого назначения):</b>				289572,51	
<b>Зоны социальной инфраструктуры*</b>					
Квартал 1					
573.	ЗУ1-14	14	Магазины – 4.4	581,69	Образование в соответствии со статьей 11.4 Земельного кодекса Российской Федерации. Состоит из: из состава земельного участка с кадастровым номером 61:02:0600006:1587, площадью 3,4275 га; Категория земель: Земли населённых пунктов
Квартал 31					
574.	ЗУ31-16	16	Магазин – 4.4	541,41	Образование в соответствии со статьей 11.4 Земельного кодекса Российской Федерации. Состоит из: из состава земельного участка с кадастровым номером 61:02:0600006:1579, площадью 3,4293 га; Категория земель: Земли населённых пунктов
Квартал 51					
575.	ЗУ51-1	1	Обеспечение занятий спортом в помещениях -5.1.2	1787,97	Образование в соответствии со статьей 11.4 Земельного кодекса Российской Федерации. Состоит из: из состава земельного участка с кадастровым номером 61:02:0600006:5811, площадью 14,0777 га; Категория земель: Земли

					населённых пунктов
Квартал 55					
576.	ЗУ55-1	1	Дошкольное, начальное и среднее общее образование - 3.5.1	31754,91	Образование в соответствии со статьей 11.4 Земельного кодекса Российской Федерации. Состоит из: из состава земельного участка с кадастровым номером 61:02:0600006:10216, площадью 6,5363га; Категория земель: Земли населённых пунктов
Квартал 56					
577.	ЗУ56-1	1	Дошкольное, начальное и среднее общее образование - 3.5.1	8001,24	Образование в соответствии со статьей 11.4 Земельного кодекса Российской Федерации. Состоит из: из состава земельного участка с кадастровым номером 61:02:0600006:10216, площадью 6,5363га; Категория земель: Земли населённых пунктов
<b>Всего (зоны социальной инфраструктуры):</b>				42667,22	
<b>Зоны коммунальной инфраструктуры*</b>					
Квартал 1					
578.	ЗУ1-15	15	Предоставление коммунальных услуг - 3.1.1	602,21	Образование в соответствии со статьей 11.4 Земельного кодекса Российской Федерации. Состоит из: из состава земельного участка с кадастровым номером 61:02:0600006:1576, площадью 3,4276 га; Категория земель: Земли населённых пунктов
Квартал 48					
579.	ЗУ48-5	5	Предоставление коммунальных услуг - 3.1.1	753,25	Образование в соответствии со статьей 11.4 Земельного кодекса Российской Федерации. Состоит из: из состава земельного участка с кадастровым номером 61:02:0600006:1580, площадью 6,8548 га; Категория земель: Земли населённых пунктов
Квартал 32					
580.	ЗУ32-4	4	Предоставление коммунальных услуг - 3.1.1	602,82	Образование в соответствии со статьей 11.4 Земельного кодекса Российской Федерации. Состоит из:

					из состава земельного участка с кадастровым номером 61:02:0600006:1580, площадью 6,8548 га; Категория земель: Земли населённых пунктов
Квартал 52					
581.	ЗУ52-1	1	Предоставление коммунальных услуг - 3.1.1	3349,85	Образование в соответствии со статьей 11.4 Земельного кодекса Российской Федерации. Состоит из: из состава земельного участка с кадастровым номером 61:02:0600006:1580, площадью 6,8548 га; Категория земель: Земли населённых пунктов
Квартал 53					
582.	ЗУ53-1	1	Предоставление коммунальных услуг - 3.1.1	380,39	Образование в соответствии со статьей 11.4 Земельного кодекса Российской Федерации. Состоит из: из состава земельного участка с кадастровым номером 61:02:0600006:1587, площадью 3,4275 га; 61:02:0600006:1579, площадью 3,4293 га; Категория земель: Земли населённых пунктов
Квартал 55					
583.	ЗУ55-2	2	Предоставление коммунальных услуг - 3.1.1	713,58	Образование в соответствии со статьей 11.4 Земельного кодекса Российской Федерации. Состоит из: из состава земельного участка с кадастровым номером 61:02:0600006:10216, площадью 6,5363га; Категория земель: Земли населённых пунктов
584.	ЗУ55-3	3	Предоставление коммунальных услуг - 3.1.1	425,74	Образование в соответствии со статьей 11.4 Земельного кодекса Российской Федерации. Состоит из: из состава земельного участка с кадастровым номером 61:02:0600006:10216, площадью 6,5363га; Категория земель: Земли населённых пунктов
<b>Всего (зоны коммунальной инфраструктуры):</b>				<b>6827,84</b>	

Образуемые земельные участки, которые будут отнесены к территориям общего пользования					
585.	ЗУ1	-	Улично-дорожная сеть – код 12.0.1	110442,11	Образование в соответствии со статьей 11.4 Земельного кодекса Российской Федерации. Состоит из: из состава земельного участка с кадастровым номером 61:02:0600006:1576, площадью 3,4276 га; 61:02:0600006:1582, площадью 3,4273 га; 61:02:0600006:1574, площадью 3,4277 га; 61:02:0600006:1578, площадью 3,4273 га; 61:02:0600006:1587, площадью 3,4275 га; 61:02:0600006:1579, площадью 3,4293 га; 61:02:0600006:1586, площадью 3,4275 га; 61:02:0600006:1581, площадью 3,4274 га; 61:02:0600006:1580, площадью 6,8548 га; Категория земель: Земли населённых пунктов
586.	ЗУ2	-	Улично-дорожная сеть – код 12.0.1	34215,45	Образование в соответствии со статьей 11.4 Земельного кодекса Российской Федерации. Состоит из: из состава земельного участка с кадастровым номером 61:02:0600006:5811, площадью 14,0777 га; Категория земель: Земли населённых пунктов
587.	ЗУ3	-	Благоустройство территории - код 12.0.2	1484,06	Образование в соответствии со статьей 11.4 Земельного кодекса Российской Федерации. Состоит из: из состава земельного участка с кадастровым номером 61:02:0600006:5811, площадью 14,0777 га; Категория земель: Земли населённых пунктов
588.	ЗУ4	-	Улично-дорожная сеть – код 12.0.1	5221,40	Образование в соответствии со статьей 11.3 Земельного кодекса Российской Федерации. Состоит из: земель кадастрового квартала с

					кадастровым номером 61:02:0600006, площадью 0,5221 га; Категория земель: Земли населённых пунктов
589.	ЗУ5	-	Улично-дорожная сеть – код 12.0.1	11475,44	Образование в соответствии со статьёй 11.4 Земельного кодекса Российской Федерации. Состоит из: из состава земельного участка с кадастровым номером 61:02:0600006:10216, площадью 6,5363га; Категория земель: Земли населённых пунктов
590.	ЗУ6	-	Улично-дорожная сеть – код 12.0.1	5870,80	Образование в соответствии со статьёй 11.4 Земельного кодекса Российской Федерации. Состоит из: из состава земельного участка с кадастровым номером 61:02:0600006:10217, площадью 1,4726га; Категория земель: Земли населённых пунктов
591.	ЗУ7	-	Улично-дорожная сеть – код 12.0.1	14702,53	Образование в соответствии со статьёй 11.3 Земельного кодекса Российской Федерации. Состоит из: земель кадастрового квартала с кадастровым номером 61:02:0600006, площадью 0,1423 га; из состава земельного участка с кадастровым номером 61:02:0600006:10621, площадью 22,2013 га; 61:02:0600006:5810, площадью 6,0000 га. Категория земель: Земли населённых пунктов
592.	ЗУ8	-	Улично-дорожная сеть – код 12.0.1	12580,94	Образование в соответствии со статьёй 11.3 Земельного кодекса Российской Федерации. Состоит из: земель кадастровых кварталов с кадастровыми номерами 61:02:0600006, 61:02:0600005 площадью 3,5507 га; Категория земель: Земли населённых пунктов
593.	ЗУ9	-	Благоустройство территории	14096,95	Образование в соответствии со

			код 12.0.2		<p>статьей 11.4 Земельного кодекса Российской Федерации.</p> <p>Состоит из:</p> <p>из состава земельного участка с кадастровым номером 61:02:0600006:1587, площадью 3,4275 га;</p> <p>61:02:0600006:1578, площадью 3,4273 га;</p> <p>61:02:0600006:1579, площадью 3,4293 га;</p> <p>61:02:0600006:1586, площадью 3,4275 га;</p> <p>61:02:0600006:1581, площадью 3,4274 га;</p> <p>Категория земель: Земли населённых пунктов</p>
594.	ЗУ10	-	Благоустройство территории код 12.0.2	13150.32	<p>Образование в соответствии со статьей 11.4 Земельного кодекса Российской Федерации.</p> <p>Состоит из:</p> <p>из состава земельного участка с кадастровым номером 61:02:0600006:5811, площадью 14,0777 га;</p> <p>Категория земель: Земли населённых пунктов</p>
595.	ЗУ11	-	Благоустройство территории код 12.0.2	198.52	<p>Образование в соответствии со статьей 11.4 Земельного кодекса Российской Федерации.</p> <p>Состоит из:</p> <p>из состава земельного участка с кадастровым номером 61:02:0600006:1576, площадью 3,4276 га;</p> <p>Категория земель: Земли населённых пунктов</p>
596.	ЗУ12	-	Благоустройство территории код 12.0.2	199.57	<p>Образование в соответствии со статьей 11.4 Земельного кодекса Российской Федерации.</p> <p>Состоит из:</p> <p>из состава земельного участка с кадастровым номером 61:02:0600006:1576, площадью 3,4276 га;</p> <p>Категория земель: Земли населённых пунктов</p>
597.	ЗУ13	-	Благоустройство территории код 12.0.2	209.10	<p>Образование в соответствии со статьей 11.4 Земельного кодекса Российской Федерации.</p> <p>Состоит из:</p> <p>из состава земельного участка</p>

					с кадастровым номером 61:02:0600006:1578, площадью 3,4273 га; Категория земель: Земли населённых пунктов
598.	ЗУ14	-	Благоустройство территории - код 12.0.2	351,28	Образование в соответствии со статьей 11.4 Земельного кодекса Российской Федерации. Состоит из: из состава земельного участка с кадастровым номером 61:02:0600006:1576, площадью 3,4276 га; Категория земель: Земли населённых пунктов
599.	ЗУ15	-	Благоустройство территории - код 12.0.2	438,46	Образование в соответствии со статьей 11.4 Земельного кодекса Российской Федерации. Состоит из: из состава земельного участка с кадастровым номером 61:02:0600006:1576, площадью 3,4276 га; Категория земель: Земли населённых пунктов
600.	ЗУ16	-	Благоустройство территории - код 12.0.2	400,83	Образование в соответствии со статьей 11.4 Земельного кодекса Российской Федерации. Состоит из: из состава земельного участка с кадастровым номером 61:02:0600006:1574, площадью 3,4277 га; 61:02:0600006:1582, площадью 3,4273 га; Категория земель: Земли населённых пунктов
601.	ЗУ17	-	Благоустройство территории - код 12.0.2	312,26	Образование в соответствии со статьей 11.4 Земельного кодекса Российской Федерации. Состоит из: из состава земельного участка с кадастровым номером 61:02:0600006:1578, площадью 3,4273 га; Категория земель: Земли населённых пунктов
602.	ЗУ18	-	Благоустройство территории - код 12.0.2	272,28	Образование в соответствии со статьей 11.4 Земельного кодекса Российской Федерации. Состоит из: из состава земельного участка

					с кадастровым номером 61:02:0600006:1574, площадью 3,4277 га; Категория земель: Земли населённых пунктов
603.	ЗУ19	-	Благоустройство территории - код 12.0.2	347,16	Образование в соответствии со статьей 11.4 Земельного кодекса Российской Федерации. Состоит из: из состава земельного участка с кадастровым номером 61:02:0600006:1578, площадью 3,4273 га; 61:02:0600006:1574, площадью 3,4277 га; Категория земель: Земли населённых пунктов
604.	ЗУ20	-	Благоустройство территории - код 12.0.2	280,98	Образование в соответствии со статьей 11.4 Земельного кодекса Российской Федерации. Состоит из: из состава земельного участка с кадастровым номером 61:02:0600006:1586, площадью 3,4275 га; Категория земель: Земли населённых пунктов
605.	ЗУ21	-	Благоустройство территории - код 12.0.2	200,02	Образование в соответствии со статьей 11.4 Земельного кодекса Российской Федерации. Состоит из: из состава земельного участка с кадастровым номером 61:02:0600006:1581, площадью 3,4274 га; 61:02:0600006:1580, площадью 6,8548 га; Категория земель: Земли населённых пунктов
606.	ЗУ22	-	Благоустройство территории - код 12.0.2	411,97	Образование в соответствии со статьей 11.4 Земельного кодекса Российской Федерации. Состоит из: из состава земельного участка с кадастровым номером 61:02:0600006:1580, площадью 6,8548 га; Категория земель: Земли населённых пунктов
607.	ЗУ23	-	Благоустройство территории - код 12.0.2	205,04	Образование в соответствии со статьей 11.4 Земельного кодекса Российской Федерации.



					Состоит из: из состава земельного участка с кадастровым номером 61:02:0600006:1580, площадью 6,8548 га; Категория земель: Земли населённых пунктов
608.	ЗУ24	-	Благоустройство территории - код 12.0.2	162,33	Образование в соответствии со статьей 11.4 Земельного кодекса Российской Федерации. Состоит из: из состава земельного участка с кадастровым номером 61:02:0600006:1580, площадью 6,8548 га; Категория земель: Земли населённых пунктов
609.	ЗУ25	-	Благоустройство территории - код 12.0.2	849,43	Образование в соответствии со статьей 11.4 Земельного кодекса Российской Федерации. Состоит из: из состава земельного участка с кадастровым номером 61:02:0600006:1580, площадью 6,8548 га; Категория земель: Земли населённых пунктов
610.	ЗУ26	-	Благоустройство территории - код 12.0.2	247,73	Образование в соответствии со статьей 11.4 Земельного кодекса Российской Федерации. Состоит из: из состава земельного участка с кадастровым номером 61:02:0600006:1580, площадью 6,8548 га; Категория земель: Земли населённых пунктов
611.	ЗУ27	-	Благоустройство территории - код 12.0.2	202,46	Образование в соответствии со статьей 11.4 Земельного кодекса Российской Федерации. Состоит из: из состава земельного участка с кадастровым номером 61:02:0600006:1580, площадью 6,8548 га; Категория земель: Земли населённых пунктов
612.	ЗУ28	-	Благоустройство территории - код 12.0.2	489,16	Образование в соответствии со статьей 11.4 Земельного кодекса Российской Федерации. Состоит из: из состава земельного участка с

					кадастровым номером 61:02:0600006:5811, площадью 14,0777 га; Категория земель: Земли населённых пунктов
613.	ЗУ29	-	Благоустройство территории - код 12.0.2	1068,44	Образование в соответствии со статьей 11.4 Земельного кодекса Российской Федерации. Состоит из: из состава земельного участка с кадастровым номером 61:02:0600006:5811, площадью 14,0777 га; Категория земель: Земли населённых пунктов
614.	ЗУ30	-	Благоустройство территории - код 12.0.2	261,70	Образование в соответствии со статьей 11.4 Земельного кодекса Российской Федерации. Состоит из: из состава земельного участка с кадастровым номером 61:02:0600006:5811, площадью 14,0777 га; Категория земель: Земли населённых пунктов
615.	ЗУ31	-	Благоустройство территории - код 12.0.2	291,35	Образование в соответствии со статьей 11.4 Земельного кодекса Российской Федерации. Состоит из: из состава земельного участка с кадастровым номером 61:02:0600006:5811, площадью 14,0777 га; Категория земель: Земли населённых пунктов
616.	ЗУ32	-	Благоустройство территории - код 12.0.2	261,91	Образование в соответствии со статьей 11.4 Земельного кодекса Российской Федерации. Состоит из: из состава земельного участка с кадастровым номером 61:02:0600006:5811, площадью 14,0777 га; Категория земель: Земли населённых пунктов
617.	ЗУ33	-	Благоустройство территории - код 12.0.2	141,28	Образование в соответствии со статьей 11.4 Земельного кодекса Российской Федерации. Состоит из: из состава земельного участка с кадастровым номером 61:02:0600006:5811, площадью

					14,0777 га; Категория земель: Земли населённых пунктов
618.	ЗУ34	-	Благоустройство территории - код 12.0.2	389,16	Образование в соответствии со статьей 11.4 Земельного кодекса Российской Федерации. Состоит из: из состава земельного участка с кадастровым номером 61:02:0600006:5811, площадью 14,0777 га; Категория земель: Земли населённых пунктов
619.	ЗУ35	-	Благоустройство территории - код 12.0.2	257,12	Образование в соответствии со статьей 11.4 Земельного кодекса Российской Федерации. Состоит из: из состава земельного участка с кадастровым номером 61:02:0600006:5811, площадью 14,0777 га; Категория земель: Земли населённых пунктов
620.	ЗУ36	-	Благоустройство территории - код 12.0.2	272,12	Образование в соответствии со статьей 11.4 Земельного кодекса Российской Федерации. Состоит из: из состава земельного участка с кадастровым номером 61:02:0600006:5811, площадью 14,0777 га; Категория земель: Земли населённых пунктов
621.	ЗУ37	-	Улично-дорожная сеть – код 12.0.1	22926,59	Образование в соответствии со статьей 11.3 Земельного кодекса Российской Федерации. Состоит из: земель кадастровых кварталов с кадастровыми номерами 61:02:0600006, 61:02:0600005 площадью 3,5507 га; Категория земель: Земли населённых пунктов
<b>Всего (образуемые земельные участки, которые будут отнесены к территориям общего пользования)</b>				254888,25	
622.	ЗУ56:2	Магазины*		5995.92	
623.	ЗУ57:1	Магазины*		6995.76	
624.	ЗУ58:1	Магазины*		4979.07	
625.	ЗУ59:1	Магазины*		3875.83	
626.	ЗУ60:1	Бытовое обслуживание*		756.77	

Примечание \* вид разрешенного использования образуемых земельных участков  
с сохранением вида разрешенного использования указан согласно выписки из ЕГРН

## **РАЗДЕЛ 2. ПОЯСНИТЕЛЬНАЯ ЗАПИСКА К ПРОЕКТУ МЕЖЕВАНИЯ ТЕРРИТОРИИ**

### **2.1. Установление границ земельных участков.**

Установление границ земельных участков на местности следует выполнять в соответствии с Методическими рекомендациями по проведению межевания объектов землеустройства (утв. Росземкадастром 17.02.2003, ред. 18.04.2003), а также в соответствии с требованиями нормативно-правовых актов по землеустройству, действующих на территории Российской Федерации.

Порядок установления границ на местности предполагает выполнение следующих видов работ:

- полевое обследование и оценка состояния пунктов опорной межевой сети – опорных межевых знаков;
- составление технического проекта (задания) межевания земель;
- уведомление собственников, владельцев и пользователей смежных земельных участков о производстве работ;
- согласование и закрепление на местности межевыми знаками границ земельного участка с собственниками, владельцами и пользователями смежных земельных участков;
- сдача пунктов ОМС на наблюдение за сохранностью;
- определение координат пунктов ОМС и межевых знаков;
- определение площади земельных участков;
- составление чертежа границ земельных участков;
- контроль и приемка результатов межевания производителем работ, государственный контроль над установлением и сохранностью межевых знаков, формирование межевых дел;
- утверждение межевых дел в установленном порядке;
- осуществление постановки границ земельного участка на государственный кадастровый учет.

Вынос межевых знаков на местность необходимо выполнять в комплексе землеустроительных работ по обеспечению мер по уведомлению заинтересованных лиц и согласованию с ними границ. Границы земельных участков устанавливаются одновременно с выносом красных линий. Линия отступа от красной линии и отступы от границ земельных участков принимаются в соответствии с Правилами землепользования и застройки Щепкинского сельского поселения Аксайского района Ростовской области (в действующей редакции), отступ от границ земельных участков до жилого дома – 3 м, до объектов коммунального обслуживания – 1м, линия отступа от красной линии – 5м.

В разделе 1 «Технико-экономические показатели по проекту межевания» указаны:

- перечень и сведения о площади образуемых земельных участков, в том числе возможные способы их образования;
- перечень и сведения о площади образуемых земельных участков, которые будут отнесены к территориям общего пользования или имуществу общего пользования;
- вид разрешенного использования образуемых земельных участков в соответствии с проектом планировки территории.

## **2.2. Установление публичных сервитутов.**

Публичный сервитут устанавливается законом или иным нормативным правовым актом Российской Федерации, нормативным правовым актом субъекта Российской Федерации, нормативным правовым актом органа местного самоуправления в случаях, если это необходимо для обеспечения интересов государства, местного самоуправления или местного населения, без изъятия земельных участков.

На чертеже межевания территории отображена граница публичного сервитута возможного к установлению для прохода/проезда в границах проектируемой улично-дорожной сети.

В соответствии с Земельным кодексом РФ могут устанавливаться публичные сервитуты для:

- 1) Прохода или проезда через земельный участок, в том числе в целях обеспечения свободного доступа граждан к водному объекту общего пользования и его береговой полосе;
- 2) Использование земельного участка в целях ремонта коммунальных, инженерных, электрических и других линий и сетей, а также объектов транспортной инфраструктуры;
- 3) Размещение на земельном участке межевых и геодезических знаков и подъездов к ним;
- 4) Проведение дренажных работ на земельном участке;
- 5) Забора (изъятия) водных ресурсов и водных объектов, и водопоя;
- 6) Прогона сельскохозяйственных животных через земельный участок;
- 7) Сенокошения, выпаса сельскохозяйственных животных в установленном порядке на земельных участках в сроки, продолжительность которых соответствует местным условиям и обычаям;
- 8) Использования земельного участка в целях охоты, рыболовства, аквакультуры (рыбоводства);
- 9) Временного пользования земельным участком в целях проведения изыскательских, исследовательских и других работ.

## **ЧАСТЬ II. ГРАФИЧЕСКАЯ ЧАСТЬ ОСНОВНОЙ ЧАСТИ ПРОЕКТА МЕЖЕВАНИЯ ТЕРРИТОРИИ**



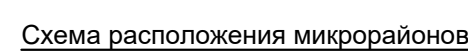
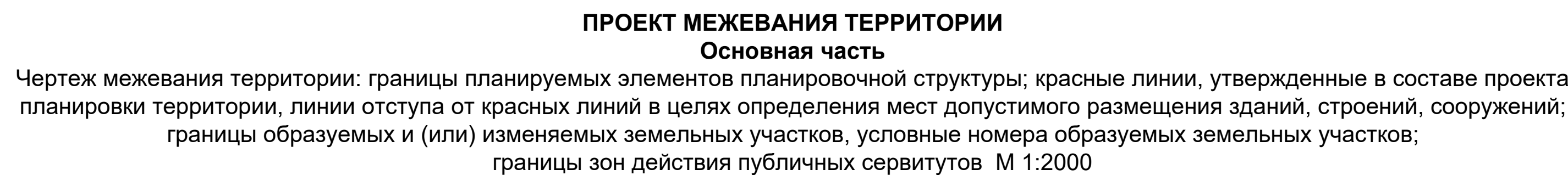


Схема распор

MKP 1

Экспликация ЗУ					
№ заплата	№ ЗУ	Вид разрешенного использования земельного участка			Примечание
57	-ЗУ57-1	Магазины			
58	-ЗУ58-1	Магазины*			
59	-ЗУ59-1	Магазины*			
60	-ЗУ60-1	Бытовое обслуживание*			
	-ЗУ1	Улично-дорожная сеть - код 12.0.1			
	-ЗУ2	Улично-дорожная сеть - код 12.0.1			
	-ЗУ3	Благоустройство территории - код 12.0.2			
	-ЗУ4	Улично-дорожная сеть - код 12.0.1			
	-ЗУ5	Улично-дорожная сеть - код 12.0.1			
	-ЗУ6	Улично-дорожная сеть - код 12.0.1			
	-ЗУ7	Улично-дорожная сеть - код 12.0.1			
	-ЗУ8	Улично-дорожная сеть - код 12.0.1			
	-ЗУ9	Благоустройство территории - код 12.0.2			
	-ЗУ10	Благоустройство территории - код 12.0.2			
	-ЗУ11	Благоустройство территории - код 12.0.2			
	-ЗУ12	Благоустройство территории - код 12.0.2			
	-ЗУ13	Благоустройство территории - код 12.0.2			
	-ЗУ14	Благоустройство территории - код 12.0.2			
	-ЗУ15	Благоустройство территории - код 12.0.2			
	-ЗУ16	Благоустройство территории - код 12.0.2			
	-ЗУ17	Благоустройство территории - код 12.0.2			
	-ЗУ18	Благоустройство территории - код 12.0.2			
	-ЗУ19	Благоустройство территории - код 12.0.2			
	-ЗУ20	Благоустройство территории - код 12.0.2			
	-ЗУ21	Благоустройство территории - код 12.0.2			
	-ЗУ22	Благоустройство территории - код 12.0.2			
	-ЗУ23	Благоустройство территории - код 12.0.2			
	-ЗУ24	Благоустройство территории - код 12.0.2			
	-ЗУ25	Благоустройство территории - код 12.0.2			
	-ЗУ26	Благоустройство территории - код 12.0.2			
	-ЗУ27	Благоустройство территории - код 12.0.2			
	-ЗУ28	Благоустройство территории - код 12.0.2			
	-ЗУ29	Благоустройство территории - код 12.0.2			
	-ЗУ30	Благоустройство территории - код 12.0.2			
	-ЗУ31	Благоустройство территории - код 12.0.2			
	-ЗУ32	Благоустройство территории - код 12.0.2			
	-ЗУ33	Благоустройство территории - код 12.0.2			
	-ЗУ34	Благоустройство территории - код 12.0.2			
	-ЗУ35	Благоустройство территории - код 12.0.2			
	-ЗУ36	Благоустройство территории - код 12.0.2			
	-ЗУ37	Улично-дорожная сеть - код 12.0.1			

Примечание  
 \*вид разрешенного использования образуемых земельных участков с сохранением вида разрешенного использования указан согласно выписки из ЕТРН

Имя  
ГАП  
Разоб.

Канц.  
Ворожеев  
Карабашева

Висет № докум.  
Полн.  
Дата

**11/06/21-ЦД/2**  
  
**Документация по планировке территории (проект планировки и проект межевания) коттеджного поселка "Щеглы 2 (II очередь)", расположенного в Щегловском сельском поселении Аксайского района Ростовской области**

Проект межевания территории  
Основа чать

Страница  
Лист  
Растов

ГМ  
1

**"ЕО метрия"**  
Человек не имеет права на получение информации о состоянии дел в организации, а также не имеет права на получение информации о деятельности организации, осуществляющей деятельность в сфере государственной службы.

"ЕО метрия"  
 Ростов-на-Дону







Сотласовано

Мин. № подл.	Подп. и дата	Взам. инв. №			

Каталог координат характерных точек образуемых земельных участков Квартала 1		
№ точки	Координата X, м	Координата Y, м
:3Y1-1		
1	438239.99	2207525.10
2	438239.99	2207505.13
3	438213.38	2207505.10
4	438213.38	2207525.10
1	438239.99	2207525.10
:3Y1-2		
1	438239.99	2207525.10
2	438259.99	2207525.11
3	438259.99	2207505.11
4	438239.99	2207505.10
1	438239.99	2207525.10
:3Y1-3		
1	438284.99	2207525.11
2	438284.99	2207505.11
3	438259.99	2207505.11
4	438259.99	2207525.11
1	438284.99	2207525.11
:3Y1-4		
1	438284.99	2207525.11
2	438304.99	2207525.12
3	438304.99	2207505.12
4	438284.99	2207505.11
1	438284.99	2207525.11
:3Y1-5		
1	438304.99	2207525.12
2	438324.99	2207525.12
3	438324.99	2207505.12
4	438304.99	2207525.12
1	438304.99	2207525.12
:3Y1-6		
1	438349.99	2207525.12
2	438349.99	2207505.12
3	438324.99	2207505.12
4	438324.99	2207525.12
1	438349.99	2207525.12
:3Y1-7		
1	438349.99	2207525.12
2	438369.99	2207525.13
3	438369.99	2207505.13
4	438349.99	2207505.12
1	438349.99	2207525.12
:3Y1-8		
1	438369.99	2207525.13
2	438389.99	2207525.13
3	438389.99	2207505.13
4	438369.99	2207505.13
1	438369.99	2207525.13
:3Y1-9		
1	438389.99	2207525.13
2	438409.99	2207525.14
3	438409.99	2207505.14
4	438389.99	2207505.13
1	438389.99	2207525.13
:3Y1-10		
1	438409.99	2207525.14
2	438429.99	2207525.14
3	438429.99	2207505.14
4	438409.99	2207505.14
1	438409.99	2207525.14
:3Y1-11		
1	438455.70	2207505.17
2	438454.99	2207525.14
3	438429.99	2207525.14
4	438429.99	2207505.15
1	438455.70	2207505.17
:3Y1-12		
1	438454.64	2207535.15
2	438453.91	2207555.64
3	438473.74	2207556.34
4	438474.46	2207535.85
1	438454.64	2207535.15
:3Y1-13		
1	438453.91	2207555.64
2	438453.18	2207576.13
3	438473.02	2207576.83
4	438473.74	2207556.34
1	438453.91	2207555.64
:3Y1-14		
1	438184.33	2207525.09
2	438213.38	2207525.10
3	438213.38	2207505.10
4	438184.37	2207505.02
1	438184.33	2207525.09
:3Y1-15		
1	438454.99	2207525.14
2	438455.70	2207505.17
3	438475.54	2207505.15
4	438474.46	2207535.85
5	438454.64	2207535.15
1	438454.99	2207525.14

Каталог координат характерных точек образуемых земельных участков Квартала 2		
№ точки	Координата X, м	Координата Y, м
:3Y2-1		
1	438406.06	2207540.14
2	438406.06	2207540.14
3	438393.86	2207575.47
4	438413.19	2207570.30
1	438406.06	2207540.14
:3Y2-2		
1	438439.45	2207540.14
2	438406.06	2207540.14
3	438413.19	2207570.30
4	438438.62	2207563.50
1	438439.45	2207540.14
:3Y2-3		
1	438393.86	2207575.47
2	438413.19	2207570.30
3	438416.70	2207585.14
4	438418.50	2207593.05
5	438398.97	2207597.35
6	438397.23	2207589.74
1	438393.86	2207575.47
:3Y2-4		
1	438413.19	2207570.30
2	438438.62	2207563.50
3	438437.72	2207588.83
4	438418.50	2207593.05
5	438416.70	2207585.14
1	438413.19	2207570.30
:3Y2-5		
1	438418.50	2207593.05
2	438398.97	2207597.35
3	438403.30	2207619.39
4	438436.84	2207613.57
5	438437.72	2207588.83
1	438418.50	2207593.05
:3Y2-6		
1	438406.65	2207641.61
2	438435.98	2207637.86
3	438436.84	2207613.57
4	438403.30	2207619.39
1	438406.65	2207641.61
:3Y2-7		
1	438408.99	2207663.95
2	438406.65	2207641.61
3	438435.98	2207637.86
4	438435.13	2207661.79
1	438408.99	2207663.95
:3Y2-8		
1	438435.13	2207661.79
2	438434.29	2207685.48
3	438410.33	2207686.37
4	438408.99	2207663.95
1	438435.13	2207661.79
:3Y2-9		
1	438410.65	2207710.96
2	438433.37	2207711.56
3	438434.29	2207685.48
4	438410.33	2207686.37
1	438410.65	2207710.96

Каталог координат характерных точек образуемых земельных участков Квартала 3		
№ точки	Координата X, м	Координата Y, м
:3Y3-1		
1	438432.29	2207742.08
2	438431.62	2207760.92
3	438407.79	2207758.06
4	438408.32	2207753.69
5	438409.35	2207741.27
1	438432.29	2207742.08
:3Y3-2		
1	438405.64	2207775.99
2	438430.95	2207779.61
3	438431.62	2207760.92
4	438407.79	2207758.06
1	438405.64	2207775.99
:3Y3-3		
1	438401.97	2207798.15
2	438430.11	2207803.47
3	438430.95	2207779.61
4	438405.64	2207775.99
1	438401.97	2207798.15
:3Y3-4		
1	438397.30	2207820.12
2	438429.25	2207827.66
3	438430.11	2207803.47
4	438401.97	2207798.15
1	438397.30	2207820.12
:3Y3-5		
1	438410.90	2207847.32
2	438428.38	2207852.28
3	438429.25	2207827.66
4	438397.30	2207820.12
5	438391.66	2207841.87
1	438410.90	2207847.32
:3Y3-6		
1	438391.66	2207841.87
2	438410.90	2207847.32
3	438404.02	2207869.65
4	438385.05	2207863.33
5	438388.47	2207852.64
1	438391.66	2207841.87
:3Y3-7		
1	438428.38	2207852.28
2	438410.90	2207847.32
3	438404.02	2207869.65
4	438423.00	2207875.96
5	438428.11	2207859.76
1	438428.38	2207852.28
:3Y3-8		
1	438385.05	2207863.33
2	438404.02	2207869.65
3	438400.21	2207880.69
4	438396.15	2207891.64
5	438377.48	2207884.48
6	438381.38	2207873.95
1	438385.05	2207863.33
:3Y3-9		
1	438404.02	2207869.65
2	438423.00	2207875.96
3	438419.04	2207887.43
4	438414.83	2207898.80
5	438396.15	2207891.64
6	438400.21	2207880.69
1	438404.02	2207869.65
:3Y3-10		
1	438377.48	2207884.48
2	438396.15	2207891.64
3	438391.85	2207902.50
4	438387.31	2207913.26
5	438368.97	2207905.27
6	438373.34	2207894.93
1	438377.48	2207884.48
:3Y3-11		
1	438396.15	2207891.64
2	438414.83	2207898.80
3	438410.36	2207910.07
4	438405.64	2207921.25
5	438387.31	2207913.26
6	438391.85	2207902.50
1	438396.15	2207891.64
:3Y3-12		
1	438368.97	2207905.27
2	438387.31	2207913.26
3	438382.52	2207923.92
4	438377.50	2207934.46
5	438359.54	2207925.66
6	438364.37	2207915.52
1	438368.97	2207905.27
:3Y3-13		
1	438387.31	2207913.26
2	438405.64	2207921.25
3	438400.68	2207932.31
4	438395.46	2207943.26
5	438377.50	2207934.46
6	438382.52	2207923.92
1	438387.31	2207913.26
:3Y3-14		
1	438359.54	2207925.66
2	438377.50	2207934.46
3	438372.25	2207944.89
4	438366.76	2207955.20
5	438349.21	2207945.61
6	438354.49	2207935.69
1	438359.54	2207925.66
:3Y3-15		
1	438377.50	2207934.46
2	438395.46	2207943.26
3	438390.00	2207954.09
4	438384.30	2207964.80
5	438366.76	2207955.20
6	438372.25	2207944.89
1	438377.50	2207934.46

Каталог координат характерных точек образуемых земельных участков Квартала 4		
№ точки	Координата X, м	Координата Y, м
:3Y4-1		
1	438424.59	2207959.10
2	438423.99	2207975.81
3	438395.87	2207974.81
4	438401.55	2207964.39
5	438404.60	2207958.40
1	438424.59	2207959.10
:3Y4-2		
1	438395.87	2207974.81
2	438423.99	2207975.81
3	438423.17	2207999.14
4	438402.78	2207998.39
5	438382.49	2207997.64
6	438394.10	2207978.07
1	438395.87	2207974.81
:3Y4-3		
1	438392.48	2208018.04
2	438402.04	2208018.38
3	438402.78	2207998.39
4	438382.49	2207997.64
5	438370.74	2208017.21
1	438392.48	2208018.04
:3Y4-4		
1	438423.17	2207999.14
2	438402.78	2207998.39
3	438402.04	2208018.38
4	438422.46	2208019.12
1	438423.17	2207999.14
:3Y4-5		
1	438360.30	2208034.34
2	438391.81	2208036.79
3	438392.48	2208018.04
4	438370.74	2208017.21
1	438360.30	2208034.34
:3Y4-6		
1	438422.46	2208019.12
2	438402.04	2208018.38
3	438392.48	2208018.04
4	438391.81	220

Сопоставно

Подп. и дата  
Мин. № подл.

Каталог координат характерных точек образующих земельных участков Квартала 10		
№ точки	Координата X, м	Координата Y, м
:3Y10-1		
1	438300.27	2207723.01
2	438300.26	2207723.55
3	438320.05	2207727.77
4	438319.42	2207736.84
5	438317.98	2207752.14
6	438298.11	2207749.85
7	438299.39	2207736.45
1	438300.27	2207723.01
:3Y10-2		
1	438317.41	2207756.50
2	438317.98	2207752.14
3	438319.42	2207736.84
4	438339.38	2207738.01
5	438339.12	2207741.67
6	438337.85	2207751.43
7	438337.24	2207759.09
1	438317.41	2207756.50
:3Y10-3		
1	438298.11	2207749.85
2	438317.98	2207752.14
3	438316.40	2207764.27
4	438314.46	2207776.35
5	438294.76	2207772.88
6	438296.60	2207761.39
1	438298.11	2207749.85
:3Y10-4		
1	438317.41	2207756.50
2	438337.24	2207759.09
3	438336.19	2207767.15
4	438334.16	2207779.81
5	438314.46	2207776.35
6	438316.40	2207764.27
1	438317.41	2207756.50
:3Y10-5		
1	438294.76	2207772.88
2	438314.46	2207776.35
3	438312.16	2207788.36
4	438309.51	2207800.30
5	438290.05	2207795.67
6	438292.57	2207784.31
1	438294.76	2207772.88
:3Y10-6		
1	438314.46	2207776.35
2	438334.16	2207779.81
3	438331.75	2207792.41
4	438328.96	2207804.93
5	438309.51	2207800.30
6	438312.16	2207788.36
1	438314.46	2207776.35
:3Y10-7		
1	438290.05	2207795.67
2	438309.51	2207800.30
3	438306.50	2207812.15
4	438303.14	2207823.91
5	438283.99	2207818.13
6	438287.19	2207806.94
1	438290.05	2207795.67
:3Y10-8		
1	438309.51	2207800.30
2	438328.96	2207804.93
3	438325.81	2207817.36
4	438322.29	2207829.69
5	438303.14	2207823.91
6	438306.50	2207812.15
1	438309.51	2207800.30
:3Y10-9		
1	438283.99	2207818.13
2	438303.14	2207823.91
3	438299.43	2207835.57
4	438295.38	2207847.10
5	438276.61	2207840.20
6	438280.46	2207829.22
1	438283.99	2207818.13
:3Y10-10		
1	438303.14	2207823.91
2	438322.29	2207829.69
3	438318.40	2207841.91
4	438314.15	2207854.01
5	438295.38	2207847.10
6	438299.43	2207835.57
1	438303.14	2207823.91
:3Y10-11		
1	438276.61	2207840.20
2	438295.38	2207847.10
3	438289.87	2207861.27
4	438283.83	2207875.23
5	438265.63	2207866.96
6	438271.36	2207853.68
1	438276.61	2207840.20
:3Y10-12		
1	438295.38	2207847.10
2	438314.15	2207854.01
3	438308.37	2207868.87
4	438304.71	2207877.33
5	438286.36	2207869.39
6	438289.87	2207861.27
1	438295.38	2207847.10
:3Y10-13		
1	438265.63	2207866.96
2	438283.83	2207875.23
3	438278.14	2207887.18
4	438270.24	2207902.42
5	438252.69	2207892.83
6	438259.40	2207880.01
1	438265.63	2207866.96
:3Y10-14		
1	438283.83	2207875.23
2	438286.36	2207869.39
3	438304.71	2207877.33
4	438302.04	2207883.50
5	438295.87	2207896.45
6	438278.14	2207887.18
1	438283.83	2207875.23

Каталог координат характерных точек образующих земельных участков Квартала 11		
№ точки	Координата X, м	Координата Y, м
:3Y11-1		
1	438245.25	2207905.85
2	438262.81	2207915.45
3	438261.04	2207918.39
4	438250.56	2207935.67
5	438233.46	2207925.29
6	438243.94	2207908.02
1	438245.25	2207905.85
:3Y11-2		
1	438280.36	2207925.06
2	438278.14	2207928.77
3	438267.66	2207946.04
4	438250.56	2207935.67
5	438261.04	2207918.39
6	438262.81	2207915.45
1	438280.36	2207925.06
:3Y11-3		
1	438233.46	2207925.29
2	438223.09	2207942.39
3	438240.19	2207952.77
4	438250.56	2207935.67
:3Y11-4		
1	438260.56	2207935.67
2	438240.19	2207952.77
3	438257.29	2207963.14
4	438267.66	2207946.04
1	438250.56	2207935.67
:3Y11-5		
1	438223.09	2207942.39
2	438212.72	2207959.50
3	438229.82	2207969.87
4	438240.19	2207952.77
1	438223.09	2207942.39
:3Y11-6		
1	438240.19	2207952.77
2	438229.82	2207969.87
3	438246.92	2207980.24
4	438257.29	2207963.14
1	438240.19	2207952.77
:3Y11-7		
1	438199.75	2207980.87
2	438216.85	2207991.24
3	438229.82	2207969.87
4	438212.72	2207959.50
1	438199.75	2207980.87
:3Y11-8		
1	438216.85	2207991.24
2	438233.95	2208001.62
3	438246.92	2207980.24
4	438229.82	2207969.87
1	438216.85	2207991.24
:3Y11-9		
1	438199.75	2207980.87
2	438189.38	2207997.97
3	438206.48	2208008.34
4	438216.85	2207991.24
1	438199.75	2207980.87
:3Y11-10		
1	438206.48	2208008.34
2	438198.38	2208021.68
3	438229.82	2208001.62
4	438233.95	2207991.24
1	438206.48	2208008.34
:3Y11-11		
1	438206.48	2208008.34
2	438198.38	2208021.68
3	438220.72	2208023.43
4	438233.95	2208001.62
5	438216.85	2207991.24
1	438206.48	2208008.34

Каталог координат характерных точек образующих земельных участков Квартала 12		
№ точки	Координата X, м	Координата Y, м
:3Y12-1		
1	438260.63	2207555.24
2	438241.16	2207559.84
3	438221.70	2207564.44
4	438215.94	2207540.10
5	438257.05	2207540.11
1	438260.63	2207555.24
:3Y12-2		
1	438221.70	2207564.44
2	438226.30	2207583.91
3	438245.76	2207579.31
4	438241.16	2207559.84
:3Y12-3		
1	438241.16	2207559.84
2	438245.76	2207579.31
3	438265.23	2207574.70
4	438260.63	2207555.24
1	438241.16	2207559.84
:3Y12-4		
1	438226.30	2207583.91
2	438230.90	2207603.37
3	438250.37	2207598.77
4	438245.76	2207579.31
1	438230.90	2207603.37
:3Y12-5		
1	438245.76	2207579.31
2	438250.37	2207598.77
3	438269.83	2207594.17
4	438265.23	2207574.70
1	438245.76	2207579.31
:3Y12-6		
1	438235.87	2207624.38
2	438255.28	2207619.64
3	438269.83	2207603.37
4	438230.90	2207603.37
1	438235.87	2207624.38
:3Y12-7		
1	438255.28	2207619.64
2	438274.73	2207614.98
3	438269.83	2207603.37
4	438250.37	2207598.77
1	438255.28	2207619.64
:3Y12-8		
1	438235.87	2207624.38
2	438255.28	2207619.64
3	438257.67	2207629.96
4	438259.75	2207640.35
5	438240.08	2207643.98
6	438238.11	2207634.15
1	438235.87	2207624.38
:3Y12-9		
1	438255.28	2207619.64
:3Y12-10		
1	438240.08	2207643.98
2	438259.75	2207640.35
3	438261.52	2207650.80
4	438262.98	2207661.29
5	438243.13	2207663.75
6	438241.75	2207653.84
1	438240.08	2207643.98
:3Y12-11		
1	438259.75	2207640.35
2	438279.42	2207636.72
3	438281.29	2207647.75
4	438282.83	2207658.83
5	438262.98	2207661.29
6	438261.52	2207650.80
1	438259.75	2207640.35
:3Y12-12		
1	438243.13	2207663.75
2	438262.98	2207661.29
3	438264.12	2207671.82
4	438264.95	2207682.39
5	438244.99	2207683.66
6	438244.21	2207673.69
1	438243.13	2207663.75
:3Y12-13		
1	438262.98	2207661.29
2	438282.83	2207658.83
3	438284.04	2207669.96
4	438284.91	2207681.11
5	438264.95	2207682.39
6	438264.12	2207671.82
1	438262.98	2207661.29
:3Y12-14		
1	438244.99	2207683.66
2	438264.95	2207682.39
3	438265.47	2207692.97
4	438265.67	2207703.56
5	438245.67	2207706.55
6	438245.67	2207703.64
8	438245.48	2207693.65
1	438244.99	2207683.66
:3Y12-15		
1	438264.95	2207682.39
2	438284.91	2207681.11
3	438285.46	2207692.29
4	438285.67	2207703.47
5	438285.67	2207707.62
6	438265.67	2207707.09
7	438265.67	2207703.56
8	438265.47	2207692.97
1	438264.95	2207682.39

Каталог координат характерных точек образующих земельных участков Квартала 13		
№ точки	Координата X, м	Координата Y, м
:3Y13-1		
1	438245.27	2207721.55
2	438265.27	2207722.08
3	438265.13	2207724.74
4	438264.39	2207735.31
5	438263.34	2207745.85
6	438243.47	2207734.56
7	438244.46	2207733.61
8	438245.16	2207723.64
1	438245.27	2207721.55
:3Y13-2		
1	438265.27	2207722.08
2	438285.27	22077



Согласовано

Мин. № подл.

Подп. и дата

Взам. инв. №

Каталог координат характерных точек образующих земельных участков Квартала 22		
№ точки	Координата X, м	Координата Y, м
:3Y22-1		
1	438095.26	22077117.54
2	438115.26	22077186.08
3	438114.13	2207730.25
4	438112.28	2207742.34
5	438092.61	2207738.73
6	438094.24	2207728.17
1	438095.26	2207717.54
:3Y22-2		
1	438115.26	2207718.08
2	438135.27	2207718.61
3	438134.03	2207732.33
4	438131.95	2207745.95
5	438112.28	2207742.34
6	438114.13	2207730.25
1	438115.26	2207718.08
:3Y22-3		
1	438092.61	2207738.73
2	438112.28	2207742.34
3	438109.65	2207754.56
4	438106.29	2207766.60
5	438087.20	2207760.63
6	438090.24	2207749.76
1	438092.61	2207738.73
:3Y22-4		
1	438112.28	2207742.34
2	438131.95	2207745.95
3	438129.07	2207759.36
4	438125.38	2207772.56
5	438106.29	2207766.60
6	438109.65	2207754.56
1	438112.28	2207742.34
:3Y22-5		
1	438087.20	2207760.63
2	438106.29	2207766.60
3	438102.20	2207778.41
4	438097.41	2207789.95
5	438079.18	2207781.72
6	438083.51	2207771.30
1	438087.20	2207760.63
:3Y22-6		
1	438106.29	2207766.60
2	438125.38	2207772.56
3	438120.90	2207785.52
4	438115.64	2207798.18
5	438097.41	2207789.95
6	438102.20	2207778.41
1	438106.29	2207766.60
:3Y22-7		
1	438079.18	2207781.72
2	438097.41	2207789.95
3	438091.92	2207801.19
4	438085.76	2207812.07
5	438084.98	2207813.37
6	438067.88	2207802.99
7	438068.06	2207801.70
8	438073.87	2207792.54
1	438079.18	2207781.72
:3Y22-8		
1	438097.41	2207789.95
2	438115.64	2207798.18
3	438109.62	2207810.51
4	438102.86	2207822.45
5	438102.08	2207823.74
6	438084.98	2207813.37
7	438085.76	2207812.07
8	438091.92	2207801.19
1	438097.41	2207789.95
:3Y22-9		
1	438067.88	2207802.99
2	438057.50	2207820.09
3	438074.60	2207830.47
4	438084.98	2207813.37
1	438067.88	2207802.99
:3Y22-10		
1	438084.98	2207813.37
2	438074.60	2207830.47
3	438091.70	2207840.84
4	438102.08	2207823.74
1	438084.98	2207813.37
:3Y22-11		
1	438057.50	2207820.09
2	438047.13	2207837.19
3	438064.23	2207847.57
4	438074.60	2207830.47
1	438057.50	2207820.09
:3Y22-12		
1	438074.60	2207830.47
2	438064.23	2207847.57
3	438081.33	2207857.94
4	438091.70	2207840.84
1	438074.60	2207830.47
:3Y22-13		
1	438047.13	2207837.19
2	438036.76	2207854.29
3	438053.86	2207864.67
4	438064.23	2207847.57
1	438047.13	2207837.19
:3Y22-14		
1	438064.23	2207847.57
2	438053.86	2207864.67
3	438070.96	2207875.04
4	438081.33	2207857.94
1	438064.23	2207847.57

Каталог координат характерных точек образующих земельных участков Квартала 22		
№ точки	Координата X, м	Координата Y, м
:3Y22-15		
1	438023.79	2207875.67
2	438040.89	2207886.04
3	438053.86	2207864.67
4	438036.76	2207854.29
1	438023.79	2207875.67
:3Y22-16		
1	438040.89	2207886.04
2	438057.99	2207896.42
3	438070.96	2207875.04
4	438053.86	2207864.67
1	438040.89	2207886.04
:3Y22-17		
1	438023.79	2207875.67
2	438013.42	2207892.77
3	438030.52	2207903.14
4	438040.89	2207886.04
1	438023.79	2207875.67
:3Y22-18		
1	438040.89	2207886.04
2	438030.52	2207903.14
3	438047.62	2207913.52
4	438057.99	2207896.42
1	438040.89	2207886.04
Каталог координат характерных точек образующих земельных участков Квартала 23		
№ точки	Координата X, м	Координата Y, м
:3Y23-1		
1	438005.64	2207905.60
2	437995.27	2207922.70
3	438012.37	2207933.07
4	438022.74	2207915.97
1	438005.64	2207905.60
:3Y23-2		
1	438022.74	2207915.97
2	438012.37	2207933.07
3	438029.47	2207943.44
4	438039.84	2207926.34
1	438022.74	2207915.97
:3Y23-3		
1	437995.27	2207922.70
2	437984.89	2207939.80
3	438001.99	2207950.17
4	438012.37	2207933.07
1	437995.27	2207922.70
:3Y23-4		
1	438012.37	2207933.07
2	438001.99	2207950.17
3	438019.09	2207960.54
4	438029.47	2207943.44
1	438012.37	2207933.07
:3Y23-5		
1	437971.93	2207961.17
2	437989.03	2207971.54
3	437978.66	2207988.64
4	437989.03	2207971.54
1	437971.93	2207961.17
:3Y23-6		
1	437971.93	2207961.17
2	437961.55	2207978.27
3	437978.66	2207988.64
4	437989.03	2207971.54
1	437971.93	2207961.17
:3Y23-7		
1	437971.93	2207961.17
2	437961.55	2207978.27
3	437978.66	2207988.64
4	437989.03	2207971.54
1	437971.93	2207961.17
:3Y23-8		
1	437989.03	2207971.54
2	437978.66	2207988.64
3	437995.76	2207999.02
4	438006.13	2207981.92
1	437989.03	2207971.54
:3Y23-9		
1	437961.55	2207978.27
2	437951.18	2207995.37
3	437968.28	2208005.74
4	437978.66	2207988.64
1	437961.55	2207978.27
:3Y23-10		
1	437978.66	2207988.64
2	437968.28	2208005.74
3	437985.38	2208016.12
4	437995.76	2207999.02
1	437978.66	2207988.64
:3Y23-11		
1	437938.22	2208016.75
2	437951.16	2208024.60
3	437955.32	2208027.12
4	437968.28	2208005.74
5	437951.18	2207995.37
1	437938.22	2208016.75
:3Y23-12		
1	437955.32	2208027.12
2	437972.42	2208037.49
3	437985.38	2208016.12
4	437968.28	2208005.74
1	437955.32	2208027.12
:3Y23-13		
1	437951.16	2208024.60
2	437938.74	2208045.07
3	437967.82	2208045.07
4	437972.42	2208037.49
5	437955.32	2208027.12
6	437955.32	2208027.12
1	437951.16	2208024.60

Каталог координат характерных точек образующих земельных участков Квартала 24		
№ точки	Координата X, м	Координата Y, м
:3Y24-1		
1	438005.28	2207540.06
2	438011.84	2207567.82
3	438031.31	2207563.22
4	438025.83	2207540.06
1	438005.28	2207540.06
:3Y24-2		
1	438025.83	2207540.06
2	438031.31	2207563.22
3	438050.77	2207558.61
4	438046.38	2207540.07
1	438025.83	2207540.06
:3Y24-3		
1	438011.84	2207567.82
2	438016.44	2207587.28
3	438035.91	2207582.68
4	438031.31	2207563.22
1	438011.84	2207567.82
:3Y24-4		
1	438031.31	2207563.22
2	438035.91	2207582.68
3	438055.37	2207578.08
4	438050.77	2207558.61
1	438031.31	2207563.22
:3Y24-5		
1	438016.44	2207587.28
2	438021.04	2207606.74
3	438040.51	2207602.14
4	438035.91	2207582.68
1	438016.44	2207587.28
:3Y24-6		
1	438035.91	2207582.68
2	438040.51	2207602.14
3	438059.97	2207597.54
4	438055.37	2207578.08
1	438035.91	2207582.68
:3Y24-7		
1	438026.80	2207631.07
2	438046.26	2207626.47
3	438040.51	2207602.14
4	438021.04	2207606.74
1	438026.80	2207631.07
:3Y24-8		
1	438046.26	2207626.47
2	438065.72	2207621.87
3	438059.97	2207597.54
4	438040.51	2207602.14
1	438046.26	2207626.47
:3Y24-9		
1	438032.55	2207655.40
2	438052.01	2207650.80
3	438046.26	2207626.47
4	438026.80	2207631.07
1	438032.55	2207655.40
:3Y24-10		
1	438052.01	2207650.80
2	438071.48	2207646.20
3	438065.72	2207621.87
4	438046.26	2207626.47
1	438052.01	2207650.80
:3Y24-11		
1	438032.55	2207655.40
2	438037.15	2207674.87
3	438056.61	2207670.27
4	438052.01	2207650.80
1	438032.55	2207655.40
:3Y24-12		
1	438052.01	2207650.80
2	438056.61	2207670.27
3	438076.08	2207665.66
4	438071.48	2207646.20
1	438052.01	2207650.80
:3Y24-13		
1	438037.15	2207674.87
2	438056.61	2207670.27
3	438058.23	2207678.01
4	438059.44	2207685.83
5	438060.25	2207693.71
6	438060.63	2207701.61
7	438040.61	2207701.08
8	438040.24	2207694.47
9	438039.54	2207687.89
10	438038.51	2207681.35
1	438037.15	2207674.87
:3Y24-14		
1	438056.61	2207670.27
2	438076.08	2207665.66
3	438077.96	2207674.68
4	438079.35	2207683.78
5	438079.65	2207686.85
6	438059.75	2207688.87
7	438059.44	2207685.83
8	438058.23	2207678.01
1	438056.61	2207670.27

Составлено

Мин. № подл.	Подп. и дата	Блан. и №			

Каталог координат характерных точек образующих земельных участков Квартала 31		
№ точки	Координата X, м	Координата Y, м
:3У31-1		
1	438096.70	2207525.08
2	438122.27	2207525.08
3	438122.27	2207505.08
4	438096.71	2207505.08
1	438096.70	2207525.08
:3У31-2		
1	438076.70	2207525.07
2	438096.70	2207525.08
3	438096.71	2207505.08
4	438076.71	2207505.07
1	438076.70	2207525.07
:3У31-3		
1	438056.70	2207525.07
2	438076.70	2207525.07
3	438076.71	2207505.07
4	438056.71	2207505.07
1	438056.70	2207525.07
:3У31-4		
1	438036.70	2207525.07
2	438056.70	2207525.07
3	438056.71	2207505.07
4	438036.71	2207505.07
1	438036.70	2207525.07
:3У31-5		
1	438016.70	2207525.06
2	438036.70	2207525.07
3	438036.71	2207505.07
4	438016.71	2207505.06
1	438016.70	2207525.06
:3У31-6		
1	437996.70	2207525.06
2	438016.70	2207525.06
3	438016.71	2207505.06
4	437996.71	2207505.06
1	437996.70	2207525.06
:3У31-7		
1	437996.70	2207525.06
2	437996.71	2207505.06
3	437971.71	2207505.05
4	437971.64	2207525.05
1	437996.70	2207525.06
:3У31-8		
1	437971.71	2207505.05
2	437962.35	2207505.05
3	437949.13	2207511.80
4	437938.92	2207533.76
5	437962.49	2207544.72
6	437971.64	2207525.05
1	437971.71	2207505.05
:3У31-9		
1	437938.92	2207533.76
2	437930.49	2207551.89
3	437954.06	2207562.85
4	437962.49	2207544.72
1	437938.92	2207533.76
:3У31-10		
1	437930.49	2207551.89
2	437922.05	2207570.03
3	437945.62	2207580.99
4	437954.06	2207562.85
1	437930.49	2207551.89
:3У31-11		
1	437922.05	2207570.03
2	437913.62	2207588.16
3	437937.19	2207599.12
4	437945.62	2207580.99
1	437922.05	2207570.03
:3У31-12		
1	437913.62	2207588.16
2	437905.18	2207606.30
3	437928.75	2207617.26
4	437937.19	2207599.12
1	437913.62	2207588.16
:3У31-13		
1	437905.18	2207606.30
2	437896.75	2207624.43
3	437920.32	2207635.39
4	437928.75	2207617.26
1	437905.18	2207606.30
:3У31-14		
1	437896.75	2207624.43
2	437888.31	2207642.57
3	437911.89	2207653.53
4	437920.32	2207635.39
1	437896.75	2207624.43
:3У31-15		
1	437888.31	2207642.57
2	437879.88	2207660.70
3	437903.45	2207671.66
4	437911.89	2207653.53
1	437888.31	2207642.57
:3У31-16		
1	438149.35	2207505.09
2	438122.27	2207505.08
3	438122.27	2207525.08
4	438149.32	2207525.09
1	438149.35	2207505.09

Каталог координат характерных точек образующих земельных участков Квартала 32		
№ точки	Координата X, м	Координата Y, м
:3У32-1		
1	438101.01	2208110.81
2	438074.99	2208110.51
3	438074.76	2208130.51
4	438095.63	2208130.75
1	438101.01	2208110.81
:3У32-2		
1	438054.76	2208130.28
2	438074.76	2208130.51
3	438074.99	2208110.51
4	438054.99	2208110.29
1	438054.76	2208130.28
:3У32-3		
1	438034.96	2208130.06
2	438054.76	2208130.28
3	438054.99	2208110.29
4	438034.99	2208110.06
1	438034.96	2208130.06
Каталог координат характерных точек образующих земельных участков Квартала 33		
№ точки	Координата X, м	Координата Y, м
:3У33-1		
1	437972.97	2208109.19
2	437937.12	2208108.28
3	437968.32	2208129.08
4	437972.70	2208119.04
1	437972.97	2208109.19
:3У33-2		
1	437916.62	2208127.77
2	437936.61	2208128.28
3	437937.12	2208108.28
4	437917.13	2208107.78
1	437916.62	2208127.77
:3У33-3		
1	437896.62	2208127.26
2	437896.62	2208127.26
3	437897.13	2208107.27
4	437876.63	2208126.75
1	437896.62	2208127.26
:3У33-5		
1	437876.63	2208126.75
2	437877.14	2208106.76
3	437852.14	2208106.13
4	437851.64	2208126.12
1	437876.63	2208126.75
:3У33-6		
1	437831.64	2208125.61
2	437851.64	2208126.12
3	437852.14	2208106.13
4	437832.15	2208105.62
1	437831.64	2208125.61
:3У33-7		
1	437811.65	2208125.10
2	437831.64	2208125.61
3	437832.15	2208105.62
4	437812.16	2208105.11
1	437811.65	2208125.10
:3У33-8		
1	437811.65	2208125.10
2	437812.16	2208105.11
3	437787.16	2208104.48
4	437786.66	2208124.47
1	437811.65	2208125.10
:3У33-9		
1	437766.66	2208123.96
2	437786.66	2208124.47
3	437787.16	2208104.48
4	437767.17	2208103.97
1	437766.66	2208123.96
:3У33-10		
1	437746.67	2208123.45
2	437766.66	2208123.96
3	437767.17	2208103.97
4	437747.18	2208103.46
1	437746.67	2208123.45
:3У33-11		
1	437725.73	2208131.38
2	437745.86	2208133.08
3	437746.67	2208123.45
4	437747.18	2208103.46
1	437725.73	2208131.38
:3У33-13		
1	437724.05	2208151.31
2	437722.37	2208171.24
3	437742.50	2208172.93
4	437744.18	2208153.00
1	437724.05	2208151.31
:3У33-14		
1	437722.37	2208171.24
2	437720.70	2208191.17
3	437740.81	2208192.86
4	437742.50	2208172.93
1	437722.37	2208171.24

Каталог координат характерных точек образующих земельных участков Квартала 3		
№ точки	Координата X, м	Координата Y, м
:3У34-1		
1	438071.95	2208216.48
2	438070.82	2208224.43
3	438070.04	2208232.42
4	438069.62	2208240.44
5	438103.64	2208224.91
6	438095.68	2208206.47
1	438071.95	2208216.48
:3У34-2		
1	438069.62	2208240.44
2	438069.60	2208250.44
3	438070.13	2208260.43
4	438110.94	2208241.80
5	438103.64	2208224.91
1	438069.62	2208240.44
:3У34-3		
1	438071.22	2208270.37
2	438072.85	2208280.23
3	438118.30	2208259.49
4	438110.94	2208241.80
5	438070.13	2208260.43
1	438071.22	2208270.37
:3У34-4		
1	438075.03	2208289.99
2	438077.75	2208299.61
3	438125.81	2208277.68
4	438118.30	2208259.49
5	438072.85	2208280.23
1	438075.03	2208289.99
:3У34-5		
1	438081.00	2208309.07
2	438084.77	2208318.33
3	438133.42	2208296.12
4	438125.81	2208277.68
5	438077.75	2208299.61
1	438081.00	2208309.07
:3У34-6		
1	438084.77	2208318.33
2	438085.79	2208320.59
3	438093.06	2208336.53
4	438141.07	2208314.62
5	438140.48	2208313.21
6	438133.42	2208296.12
1	438084.77	2208318.33
:3У34-7		
1	438093.06	2208336.53
2	438101.36	2208354.72
3	438148.86	2208333.04
4	438141.07	2208314.62
1	438093.06	2208336.53
:3У34-8		
1	438101.36	2208354.72
2	438109.67	2208372.92
3	438156.66	2208351.47
4	438148.86	2208333.04
1	438101.36	2208354.72
:3У34-9		
1	438109.67	2208372.92
2	438117.97	2208391.11
3	438164.45	2208369.90
4	438156.66	2208351.47
1	438109.67	2208372.92
:3У34-10		
1	438164.45	2208369.90
2	438117.97	2208391.11
3	438126.27	2208409.31
4	438172.27	2208388.32
5	438169.29	2208381.34
1	438164.45	2208369.90
:3У34-11		
1	438126.27	2208409.31
2	438134.58	2208427.50
3	438180.13	2208406.71
4	438172.27	2208388.32
1	438126.27	2208409.31
:3У34-12		
1	438184.09	2208416.05
2	438180.13	2208406.71
3	438147.83	2208421.46
4	438156.13	2208439.65
5	438187.95	2208425.13
1	438184.09	2208416.05
:3У34-13		
1	438172.27	2208388.32
2	438180.11	2208406.72
3	438184.09	2208416.05
4	438209.48	2208405.34
5	438209.50	2208382.17
6	438169.29	2208381.34
1	438172.27	2208388.32











Сопоставлено

Взам. инв. №

Подп. и дата

Мин. № подл.

Каталог координат характерных точек образуемого земельного участка 3У/2		
№ точки	Координата X, м	Координата Y, м
1	437973.08	2208104.80
2	438012.19	2208105.78
3	438009.99	2208109.78
4	438004.66	2208119.61
5	437999.74	2208129.66
6	438034.76	2208130.06
7	438054.76	2208130.28
8	438074.76	2208130.51
9	438095.63	2208130.75
10	438100.38	2208130.80
11	438098.17	2208139.06
12	438086.09	2208184.20
13	438088.01	2208188.73
14	438090.84	2208195.28
15	438074.92	2208202.16
16	438073.44	2208208.58
17	438071.95	2208216.48
18	438070.82	2208224.43
19	438070.04	2208232.42
20	438069.62	2208240.44
21	438069.60	2208250.44
22	438070.13	2208260.43
23	438071.22	2208270.37
24	438072.85	2208280.23
25	438075.03	2208289.99
26	438077.75	2208299.61
27	438081.00	2208309.07
28	438084.77	2208318.33
29	438085.79	2208320.59
30	438093.06	2208336.53
31	438101.36	2208354.72
32	438109.67	2208372.92
33	438117.97	2208391.11
34	438126.27	2208409.31
35	438134.58	2208427.50
36	438142.88	2208445.70
37	438187.95	2208425.13
38	438184.09	2208416.05
39	438209.48	2208405.34
40	438209.46	2208429.27
41	438150.57	2208455.88
42	438084.25	2208485.84
43	438075.30	2208466.23
44	438067.59	2208449.33
45	438059.88	2208432.44
46	438052.17	2208415.54
47	438044.46	2208398.64
48	438033.19	2208373.95
49	438024.89	2208355.76
50	438020.74	2208346.62
51	438016.91	2208337.42
52	438013.43	2208328.04
53	438010.33	2208318.54
54	438007.62	2208308.91
55	438005.29	2208299.19
56	438003.35	2208289.38
57	438001.81	2208279.50
58	438000.66	2208269.56
59	437999.92	2208259.59
60	437999.57	2208249.60
61	437999.62	2208239.60
62	438000.07	2208229.61
63	438000.92	2208219.65
64	438002.16	2208209.72
65	438003.81	2208199.86
66	438005.84	2208190.07
67	438008.27	2208180.37
68	438011.10	2208170.71
69	438014.27	2208161.30
70	438015.05	2208159.17
71	438015.63	2208156.75
72	438015.62	2208154.26
73	438015.03	2208151.85
74	438013.89	2208149.64
75	438012.26	2208147.76
76	438010.24	2208146.31
77	438007.93	2208145.39
78	438005.47	2208145.03
79	437988.49	2208144.60
80	437967.33	2208144.06
81	437951.14	2208143.65
82	437948.02	2208143.82
83	437944.95	2208144.47
84	437942.03	2208145.59
85	437939.31	2208147.16
86	437936.88	2208149.13
87	437934.78	2208151.46
88	437933.07	2208154.08
89	437931.79	2208156.94
90	437929.18	2208166.68
91	437927.22	2208175.07
92	437925.04	2208185.85
93	437923.22	2208196.70
94	437921.76	2208207.61
95	437920.67	2208218.55
96	437919.94	2208229.53
97	437919.58	2208240.52
98	437919.58	2208251.52
99	437919.96	2208262.51
100	437920.69	2208273.49

Каталог координат характерных точек образуемого земельного участка 3У/2		
№ точки	Координата X, м	Координата Y, м
101	437921.80	2208284.43
102	437923.27	2208295.33
103	437925.10	2208306.18
104	437927.29	2208316.96
105	437929.84	2208327.66
106	437932.74	2208338.27
107	437935.99	2208348.78
108	437939.60	2208359.17
109	437943.55	2208369.44
110	437947.70	2208379.26
111	437952.11	2208388.97
112	437956.26	2208398.07
113	437971.68	2208431.86
114	437979.39	2208448.75
115	437987.10	2208465.65
116	437994.81	2208482.55
117	438002.52	2208499.44
118	438010.23	2208516.34
119	438042.03	2208586.02
120	438012.56	2208581.43
121	438000.08	2208573.49
122	438016.42	2208566.03
123	438001.89	2208534.19
124	437992.76	2208514.18
125	437982.73	2208492.20
126	437975.59	2208476.57
127	437966.12	2208455.81
128	437938.83	2208468.27
129	437942.57	2208476.46
130	437920.73	2208486.42
131	437910.77	2208464.59
132	437936.99	2208452.62
133	437959.90	2208442.17
134	437946.76	2208413.39
135	437938.46	2208395.20
136	437930.16	2208377.00
137	437921.85	2208358.81
138	437912.26	2208337.78
139	437898.57	2208326.21
140	437880.79	2208311.18
141	437865.52	2208298.27
142	437850.24	2208285.36
143	437834.97	2208272.45
144	437819.69	2208259.54
145	437804.42	2208246.63
146	437789.14	2208233.71
147	437773.87	2208220.80
148	437743.32	2208194.98
149	437740.81	2208192.86
150	437742.50	2208172.93
151	437744.18	2208153.00
152	437745.86	2208133.08
153	437746.67	2208123.45
154	437766.66	2208123.96
155	437786.66	2208124.47
156	437811.65	2208125.10
157	437831.64	2208125.61
158	437851.64	2208126.12
159	437876.63	2208126.75
160	437896.62	2208127.26
161	437916.62	2208127.77
162	437936.61	2208128.28
163	437968.32	2208129.08
164	437972.70	2208119.04
165	437972.97	2208109.19
166	438037.24	2208145.09
167	438059.48	2208145.34
168	438080.76	2208145.58
169	438079.42	2208150.55
170	438072.64	2208163.80
171	438066.90	2208177.53
172	438063.64	2208186.98
173	438060.87	2208196.59
174	438058.59	2208206.32
175	438056.81	2208216.16
176	438055.54	2208226.08
177	438054.79	2208236.05
178	438054.54	2208246.05
179	438054.80	2208256.04
180	438055.58	2208266.01
181	438056.87	2208275.93
182	438058.67	2208285.77
183	438060.96	2208295.50
184	438063.75	2208305.10
185	438067.04	2208314.54
186	438070.79	2208323.81
187	438074.91	2208332.93
188	438085.29	2208355.67
189	438093.60	2208373.87
190	438101.90	2208392.06
191	438112.29	2208414.80
192	438120.59	2208433.00
193	438129.23	2208451.93
194	438111.04	2208460.23
195	438092.85	2208468.54
196	438084.20	2208449.61
197	438075.90	2208431.42
198	438065.52	2208408.67
199	438057.21	2208390.48
200	438048.90	2208372.28

Каталог координат характерных точек образуемого земельного участка 3У/2		
№ точки	Координата X, м	Координата Y, м
201	438038.52	2208349.54
202	438033.85	2208339.18
203	438029.60	2208328.63
204	438025.64	2208317.25
205	438022.28	2208305.68
206	438019.51	2208293.95
207	438017.35	2208282.10
208	438015.80	2208270.15
209	438014.86	2208258.13
210	438014.54	2208246.09
211	438014.84	2208234.04
212	438015.75	2208222.03
213	438017.28	2208210.07
214	438019.42	2208198.21
215	438022.12	2208186.48
216	438025.51	2208174.90
217	438029.44	2208163.51
218	438033.14	2208154.22
219	437878.86	2208141.82
220	437920.27	2208142.87
221	437916.94	2208154.18
222	437914.00	2208165.59
223	437911.82	2208175.35
224	437909.92	2208185.17
225	437908.30	2208195.04
226	437906.97	2208204.95
227	437905.71	2208217.38
228	437904.91	2208229.86
229	437904.55	2208242.35
230	437904.65	2208254.85
231	437905.21	2208267.34
232	437906.21	2208279.80
233	437907.67	2208292.24
234	437909.58	2208304.61
235	437900.22	2208307.96
236	437888.26	2208297.85
237	437865.96	2208279.01
238	437865.14	2208267.46
239	437864.67	2208255.89
240	437864.55	2208241.95
241	437864.95	2208228.00
242	437865.85	2208214.08
243	437867.25	2208200.20
244	437868.74	2208189.14
245	437870.54	2208178.13
246	437872.66	2208167.18
247	437875.10	2208156.29
248	437876.91	2208149.03
249	437822.36	2208140.38
250	437842.86	2208140.90
251	437863.41	2208141.42
252	437860.00	2208154.95
253	437857.07	2208168.59
254	437855.26	2208178.43
255	437853.70	2208188.31
256	437852.38	2208198.22
257	437851.31	2208208.16
258	437850.50	2208218.13
259	437849.93	2208228.11
260	437849.55	2208242.20
261	437849.67	2208256.29
262	437839.40	2208256.55
263	437829.54	2208248.22
264	437809.77	2208231.51
265	437810.02	2208226.27
266	437810.42	2208217.94
267	437811.49	2208204.39
268	437812.67	2208193.46
269	437814.11	2208182.55
270	437815.83	2208171.69
271	437817.82	2208160.87
272	437819.97	2208150.60
273	437807.02	2208139.99
274	437804.17	2208152.71
275	437801.69	2208165.50
276	437800.03	2208175.36
277	437798.59	2208185.25
278	437796.99	2208198.66
279	437796.41	2208205.12
280	437795.16	2208219.16
281	437776.44	2208203.34
282	437756.41	2208186.41
283	437758.83	2208157.80
284	437760.43	2208138.81
285	437786.60	2208139.47
Каталог координат характерных точек образуемого земельного участка 3У/3		
№ точки	Координата X, м	Координата Y, м
1	437841.99	2208444.73
2	437848.54	2208439.79
3	437873.07	2208438.38
4	437882.11	2208466.67
5	437886.40	2208480.10
6	437902.52	2208494.73
7	437927.51	2208517.41
8	437948.89	2208534.20
9	437964.60	2208546.53
10	437966.68	2208550.26
11	437968.39	2208553.32
12	437932.72	2208530.62
13	437877.07	2208484.05
14	437861.35	2208451.38
1	437841.99	2208444.73





Согласовано

Взам. инв. №

Подп. и дата

Инв. № подл.

Каталог координат характерных точек публичного сервитута С-2		
№ точки	Координата X, м	Координата Y, м
1	437973.08	2208104.80
2	438012.19	2208105.78
3	438009.99	2208109.78
4	438004.66	2208119.61
5	437999.74	2208129.66
6	438034.76	2208130.06
7	438054.76	2208130.28
8	438074.76	2208130.51
9	438095.63	2208130.75
10	438100.38	2208130.80
11	438098.17	2208139.06
12	438086.09	2208184.20
13	438088.01	2208188.73
14	438090.84	2208195.28
15	438074.92	2208202.16
16	438073.44	2208208.58
17	438071.95	2208216.48
18	438070.82	2208224.43
19	438070.04	2208232.42
20	438069.62	2208240.44
21	438069.60	2208250.44
22	438070.13	2208260.43
23	438071.22	2208270.37
24	438072.85	2208280.23
25	438075.03	2208289.99
26	438077.75	2208299.61
27	438081.00	2208309.07
28	438084.77	2208318.33
29	438085.79	2208320.59
30	438093.06	2208336.53
31	438101.36	2208354.72
32	438109.67	2208372.92
33	438117.97	2208391.11
34	438126.27	2208409.31
35	438134.58	2208427.50
36	438142.88	2208445.70
37	438187.95	2208425.13
38	438184.09	2208416.05
39	438209.48	2208405.34
40	438209.46	2208429.27
41	438150.57	2208455.88
42	438084.25	2208485.84
43	438075.30	2208466.23
44	438067.59	2208449.33
45	438059.88	2208432.44
46	438052.17	2208415.54
47	438044.46	2208398.64
48	438033.19	2208373.95
49	438024.89	2208355.76
50	438020.74	2208346.62
51	438016.91	2208337.42
52	438013.43	2208328.04
53	438010.33	2208318.54
54	438007.62	2208308.91
55	438005.29	2208299.19
56	438003.35	2208289.38
57	438001.81	2208279.50
58	438000.66	2208269.56
59	437999.92	2208259.59
60	437999.57	2208249.60
61	437999.62	2208239.60
62	438000.07	2208229.61
63	438000.92	2208219.65
64	438002.16	2208209.72
65	438003.81	2208199.86
66	438005.84	2208190.07
67	438008.27	2208180.37
68	438011.10	2208170.71
69	438014.27	2208161.30
70	438015.05	2208159.17
71	438015.63	2208156.75
72	438015.62	2208154.26
73	438015.03	2208151.85
74	438013.89	2208149.64
75	438012.26	2208147.76
76	438010.24	2208146.31
77	438007.93	2208145.39
78	438005.47	2208145.03
79	437988.49	2208144.60
80	437967.33	2208144.06
81	437951.14	2208143.65
82	437948.02	2208143.82
83	437944.95	2208144.47
84	437942.03	2208145.59
85	437939.31	2208147.16
86	437936.88	2208149.13
87	437934.78	2208151.46
88	437933.07	2208154.08
89	437931.79	2208156.94
90	437929.18	2208166.68
91	437927.22	2208175.07
92	437925.04	2208185.85
93	437923.22	2208196.70
94	437921.76	2208207.61
95	437920.67	2208218.55
96	437919.94	2208229.53
97	437919.58	2208240.52
98	437919.58	2208251.52
99	437919.96	2208262.51
100	437920.69	2208273.49

Каталог координат характерных точек публичного сервитута С-2		
№ точки	Координата X, м	Координата Y, м
101	437921.80	2208284.43
102	437923.27	2208295.33
103	437925.10	2208306.18
104	437927.29	2208316.96
105	437929.84	2208327.66
106	437932.74	2208338.27
107	437935.99	2208348.78
108	437939.60	2208359.17
109	437943.55	2208369.44
110	437947.70	2208379.26
111	437952.11	2208388.97
112	437956.26	2208398.07
113	437971.68	2208431.86
114	437979.39	2208448.75
115	437987.10	2208465.65
116	437994.81	2208482.55
117	438002.52	2208499.44
118	438010.23	2208516.34
119	438042.03	2208586.02
120	438012.56	2208581.43
121	438000.08	2208573.49
122	438016.42	2208566.03
123	438001.89	2208534.19
124	437992.76	2208514.18
125	437982.73	2208492.20
126	437975.59	2208476.57
127	437966.12	2208455.81
128	437938.83	2208468.27
129	437942.57	2208476.46
130	437920.73	2208486.42
131	437910.77	2208464.59
132	437936.99	2208452.62
133	437959.90	2208442.17
134	437946.76	2208413.39
135	437938.46	2208395.20
136	437930.16	2208377.00
137	437921.85	2208358.81
138	437912.26	2208337.78
139	437898.57	2208326.21
140	437880.79	2208311.18
141	437865.52	2208298.27
142	437850.24	2208285.36
143	437834.97	2208272.45
144	437819.69	2208259.54
145	437804.42	2208246.63
146	437789.14	2208233.71
147	437773.87	2208220.80
148	437743.32	2208194.98
149	437740.81	2208192.86
150	437742.50	2208172.93
151	437744.18	2208153.00
152	437745.86	2208133.08
153	437746.67	2208123.45
154	437766.66	2208123.96
155	437786.66	2208124.47
156	437811.65	2208125.10
157	437831.64	2208125.61
158	437851.64	2208126.12
159	437876.63	2208126.75
160	437896.62	2208127.26
161	437916.62	2208127.77
162	437936.61	2208128.28
163	437968.32	2208129.08
164	437972.70	2208119.04
165	437972.97	2208109.19
166	438037.24	2208145.09
167	438059.48	2208145.34
168	438080.76	2208145.58
169	438079.42	2208150.55
170	438072.64	2208163.80
171	438066.90	2208177.53
172	438063.64	2208186.98
173	438060.87	2208196.59
174	438058.59	2208206.32
175	438056.81	2208216.16
176	438055.54	2208226.08
177	438054.79	2208236.05
178	438054.54	2208246.05
179	438054.80	2208256.04
180	438055.58	2208266.01
181	438056.87	2208275.93
182	438058.67	2208285.77
183	438060.96	2208295.50
184	438063.75	2208305.10
185	438067.04	2208314.54
186	438070.79	2208323.81
187	438074.91	2208332.93
188	438085.29	2208355.67
189	438093.60	2208373.87
190	438101.90	2208392.06
191	438112.29	2208414.80
192	438120.59	2208433.00
193	438129.23	2208451.93
194	438111.04	2208460.23
195	438092.85	2208468.54
196	438084.20	2208449.61
197	438075.90	2208431.42
198	438065.52	2208408.67
199	438057.21	2208390.48
200	438048.90	2208372.28

Каталог координат характерных точек публичного сервитута С-2		
№ точки	Координата X, м	Координата Y, м
201	438038.52	2208349.54
202	438033.85	2208339.18
203	438029.60	2208328.63
204	438025.64	2208317.25
205	438022.28	2208305.68
206	438019.51	2208293.95
207	438017.35	2208282.10
208	438015.80	2208270.15
209	438014.86	2208258.13
210	438014.54	2208246.09
211	438014.84	2208234.04
212	438015.75	2208222.03
213	438017.28	2208210.07
214	438019.42	2208198.21
215	438022.16	2208186.48
216	438025.51	2208174.90
217	438029.44	2208163.51
218	438033.14	2208154.22
219	437878.86	2208141.82
220	437920.27	2208142.87
221	437916.94	2208154.18
222	437914.00	2208165.59
223	437911.82	2208175.35
224	437909.92	2208185.17
225	437908.30	2208195.04
226	437906.97	2208204.95
227	437905.71	2208217.38
228	437904.91	2208229.86
229	437904.55	2208242.35
230	437904.65	2208254.85
231	437905.21	2208267.34
232	437906.21	2208279.80
233	437907.67	2208292.24
234	437909.58	2208304.61
235	437900.22	2208307.96
236	437888.26	2208297.85
237	437865.96	2208279.01
238	437865.14	2208267.46
239	437864.67	2208255.89
240	437864.55	2208241.95
241	437864.95	2208228.00
242	437865.85	2208214.08
243	437867.25	2208200.20
244	437868.74	2208189.14
245	437870.54	2208178.13
246	437872.66	2208167.18
247	437875.10	2208156.29
248	437876.91	2208149.03
249	437822.36	2208140.38
250	437842.86	2208140.90
251	437863.41	2208141.42
252	437860.00	2208154.95
253	437857.07	2208168.59
254	437855.26	2208178.43
255	437853.70	2208188.31
256	437852.38	2208198.22
257	437851.31	2208208.16
258	437850.50	2208218.13
259	437849.93	2208228.11
260	437849.55	2208242.20
261	437849.67	2208256.29
262	437839.40	2208256.55
263	437829.54	2208248.22
264	437809.77	2208231.51
265	437810.02	2208226.27
266	437810.42	2208217.94
267	437811.49	2208204.39
268	437812.67	2208193.46
269	437814.11	2208182.55
270	437815.83	2208171.69
271	437817.82	2208160.87
272	437819.97	2208150.60
273	437807.02	2208139.99
274	437804.17	2208152.71
275	437801.69	2208165.50
276	437800.03	2208175.36
277	437798.59	2208185.25
278	437796.99	2208198.66
279	437796.41	2208205.12
280	437795.16	2208219.16
281	437776.44	2208203.34
282	437756.41	2208186.41
283	437758.83	2208157.80
284	437760.43	2208138.81
285	437786.60	2208139.47

Каталог координат характерных точек публичного сервитута С-4		
№ точки	Координата X, м	Координата Y, м
1	438116.03	2208072.15
2	438113.14	2208082.98
3	438106.88	2208106.44
4	438020.40	2208105.99
5	438012.19	2208